



FORMATO
FICHA PREDIAL
VERSIÓN 001

PROYECTO EXTENSIÓN DE LA TRONCAL NQS DEL SISTEMA INTEGRADO DE TRANSPORTE MASIVO DE BOGOTÁ D.C. EN EL MUNICIPIO DE SOACHA FASES II Y III
CONTRATO No.: TM-3M-113
CONTRATO 032 DEL 06 DE SEPTIEMBRE DE 2018
ABSC. INICIAL K+17,65 SurBogotá
ABSC. FINAL K+53,90 SurBogotá
LONGITUD EFECTIVA 36,25

NOMBRE DEL PROPIETARIO(S) DEL PREDIO U.C.N. SOCIEDAD FIDUCIARIA S.A (VOCERA Y REPRESENTANTE LEGAL DEL PATRIMONIO AUTONOMO "EL CIPRES").
MARGEN 3 Derecha
DIRECCION DEL PREDIO CL 7 3A, 20
CECULA/NIT 051-80860
EMAIL. CEDULA CATASTRAL 257540102000000660181000000000

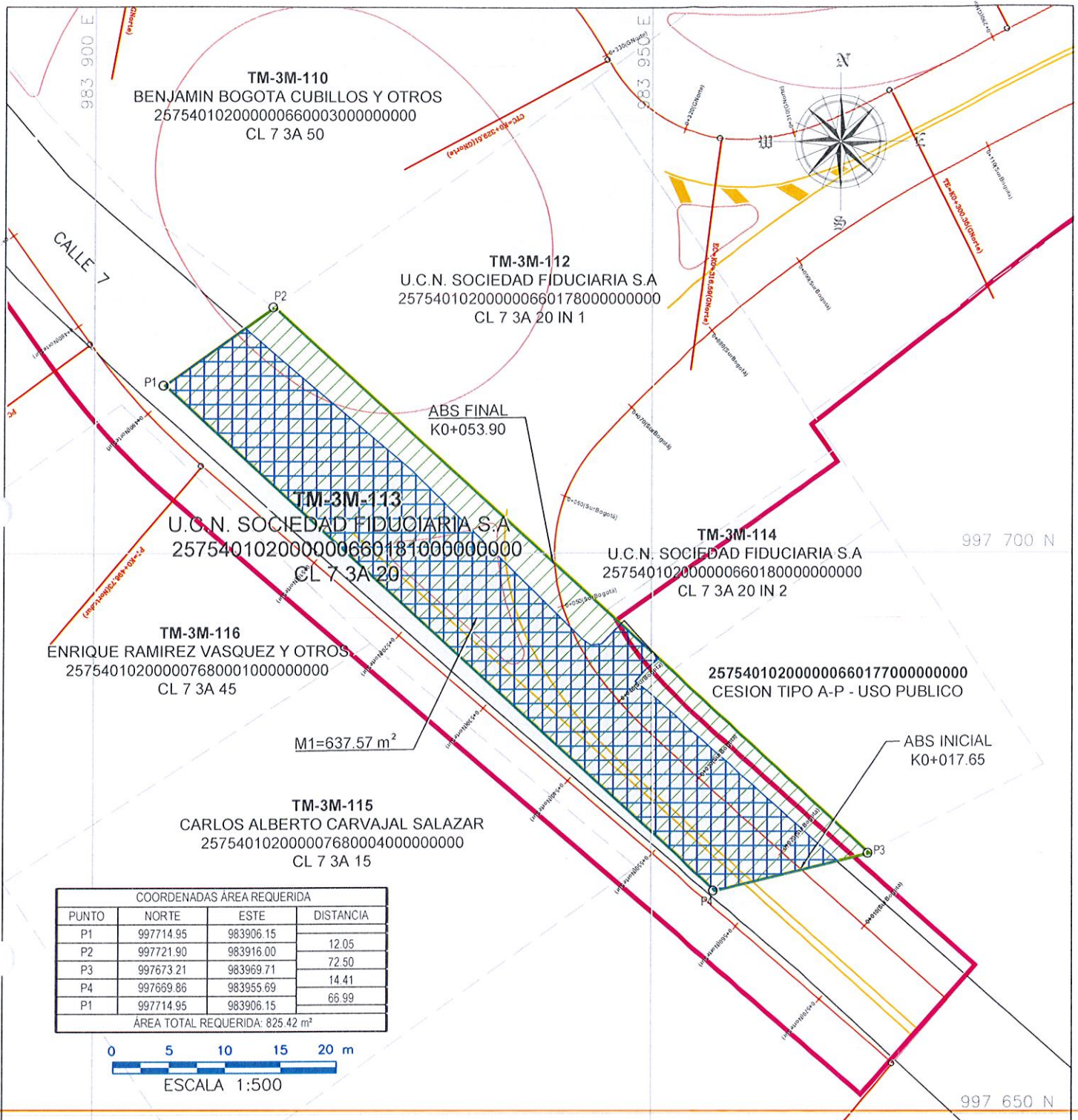
VEREDA/BARRIO: EL CIPRES
MUNICIPIO: SOACHA
DEPARTAMENTO: CUNDINAMARCA
CLASIFICACION DEL SUELO URBANO
ACTIVIDAD ECONOMICA DEL PREDIO VEHICULAR
TOPOGRAFIA 0 - 7 % Plana
LINDEROS NORTE 12,05 SUR 14,41 ORIENTE 72,50 OCCIDENTE 66,99
COLINDANTES CALLE 7 (P1 - P2) CALLE 7 (P3 - P4) U.C.N. SOCIEDAD FIDUCIARIA S.A / 25754010200000066017000000000 (P2 - P3) CARLOS ALBERTO CARVAJAL SALAZAR / ENRIQUE RAMIREZ VASQUEZ Y OTROS (P4 - P1)

INVENTARIO DE CULTIVOS Y ESPECIES	CANT	DENS	UN	DESCRIPCION DE LAS CONSTRUCCIONES	DESCRIPCION DE LAS CONSTRUCCIONES ANEXAS	CANTIDAD	UNID
N/A				N/A			
ITEM M1				ZONA DURA ASFALTO DE TRANSITO VEHICULAR	TOTAL AREA CONSTRUIDA	0,00	m ²
						637,57	m ²

FECHA DE ELABORACION: 26/03/2020
Elaboro: *[Firma]* Revisó: *[Firma]*
Firma: *[Firma]*
Aprobó: *[Firma]*
Ing. Diego Benavides Quintero
M.P.: 25202-093744 CND
Firma: *[Firma]*

AREA TOTAL TERRENO 825,42 m²
AREA REQUERIDA 825,42 m²
AREA REMANENTE 0,00 m²
AREA SOBRANTE 0,00 m²
AREA TOTAL REQUERIDA 825,42 m²

OBSERVACIONES:
EL PREDIO OBJETO DE ESTUDIO CORRESPONDE A VIA VEHICULAR (CALLE 7)



EXTENSIÓN DE LA TRONCAL NQS DEL SISTEMA INTEGRADO DE TRANSPORTE MASIVO DE BOGOTÁ D.C. EN EL MUNICIPIO DE SOACHA FASE II Y III

REVISÓ Y APROBÓ:
DIEGO BENAVIDES QUINTERO
M.P. 29203-09744 CND
DIRECCIÓN TÉCNICA - EFR



ELABORÓ: FEDERICO VELA
M.P. 24743-FRR, Y GEOCES74
M.P. 25222-32782-CND

REVISÓ: LEONARDO IBÁÑEZ
M.P. 24743-FRR, Y GEOCES74
M.P. 25222-32782-CND

PROPIETARIO:
U.C.N. SOCIEDAD FIDUCIARIA S.A

CONVENCIONES

BORDE VIA PROYECTADA	---	ÁREA REQUERIDA	
EJE VIA PROYECTADA	---	ÁREA CONSTRUIDA REQUERIDA	
LINEA DE COMPRA	---	ÁREA CONSTRUCCIONES ANEXAS	
CHAFALAN DE LLENO	---	ÁREA REMANENTE	
CHAFALAN DE CORTE	---	LINDERO	---
EJE DE CICLO RUTA PROYECTADA	---	POSTE	---
BORDE CICLO RUTA PROYECTADA	---	CERCAS	---
CAMINO O SENDERO	---	FUENTES HIDRICAS	---
VIA EXISTENTE	---	LINEA ALTA TENSION	---
EJE CORREDOR FERREO	---	CORREDOR FERREO	---

CUADRO DE ÁREAS (M2)

ÁREA REQUERIDA:	ÁREA TOTAL:	ÁREA CONST:	ÁREA SOBR:	ÁREA REMAN:
825.42 m ²	825.42 m ²	0.00 m ²	0.00 m ²	0.00 m ²

FECHA ELAB.:
26/03/2020

ESCALA:
1:500

MATRICULA INMOBILIARIA No.:
051-80860





PLANO PREDIAL No.:
1 de 1

No. CATASTRAL
257540102000000660181000000000

FICHA GRAFICA No.
TM-3M-113

				REGISTRO FOTOGRAFICO
EXTENSION DE LA TRONCAL NQS DEL SISTEMA INTEGRADO DE TRANSPORTE MASIVO DE BOGOTÁ D.C. EN EL MUNICIPIO DE SOACHA FASES II Y III				FICHA PREDIAL
				Página 1 de 1

Fecha	26/03/2020
Predio	TM-3M-113

	
Vista general Calle 7 M1: Zona dura	Vista general Calle 7. M1: Zona dura
	
M1: Zona dura.	M1: Zona dura.