

**EXTENSIÓN DE LA TRONCAL  
NQS DEL SISTEMA INTEGRADO DE TRANSPORTE MASIVO DE BOGOTÁ D.C.  
EN EL MUNICIPIO DE SOACHA FASES II Y III  
AVALÚO COMERCIAL URBANO  
TM-3M-125  
No. AVALÚO EIC: 56.**



**FICHA PREDIAL:**  
TM-3M-125

**PROPIETARIOS:**  
SOCIEDAD  
SALVADOR MEDINA  
GALINDO & CIA S.C.S

**SOLICITADO POR:**  
EMPRESA FÉRREA REGIONAL S.A.S.

**REALIZADO POR:**  
EMPRESA INMOBILIARIA Y DE SERVICIOS LOGÍSTICOS DE CUNDINAMARCA

**AVALUADOR DESIGNADO:**  
ING. JORGE ELIECER GAITÁN TORRES

BOGOTÁ D.C. 10 DE AGOSTO DE 2020



CO - SC-CER 596851



Empresa Inmobiliaria y de Servicios Logísticos de Cundinamarca  
Sede Administrativa Calle 26 - 51-53. Torre Beneficencia Piso 3.  
Bogotá, D.C. Tel. 749 1535 - 749 1538 - 749 15341

[f/EICundinamarca](#) [@CundinamarcaGov](#)  
[www.inmobiliariacundinamarca.gov.co](http://www.inmobiliariacundinamarca.gov.co)

## TABLA DE CONTENIDO

I.	INFORMACIÓN BÁSICA.	3
II.	TITULACIÓN	6
III.	CARACTERÍSTICAS DEL SECTOR DE LOCALIZACIÓN	7
IV.	REGLAMENTACIÓN URBANÍSTICA	10
V.	CARACTERÍSTICAS GENERALES DEL TERRENO	14
VI.	CARACTERÍSTICAS GENERALES DE LA CONSTRUCCIÓN	15
VII.	COMPENDIO CONSIDERACIONES DETERMINANTES	17
VIII.	METODOLOGÍA DEL AVALÚO	19
IX.	AVALÚO COMERCIAL	25



CO - SC-CER 596851



Empresa Inmobiliaria y de Servicios Logísticos de Cundinamarca  
Sede Administrativa Calle 26 - 51-53. Torre Beneficencia Piso 3.  
Bogotá, D.C. Tel. 749 1535 - 749 1538 - 749 15341

[f/EICundinamarca](#) [@CundinamarcaGob](#)  
[www.inmobiliariacundinamarquesa.gov.co](http://www.inmobiliariacundinamarquesa.gov.co)

**I. INFORMACIÓN BÁSICA.**

**1.1. SOLICITANTE DEL AVALÚO**

Empresa Férrea Regional SAS.

**1.2. FECHA DE LA VISITA Y COMITÉ DE AVALÚO**

Inspección técnica: 18 de marzo de 2020.

Comité de Avalúos EIC: 10 de agosto de 2020.

**1.3. FECHA DEL INFORME**

10 de agosto de 2020.

**1.4. TIPO DE INMUEBLE**

Lote de terreno y la construcción que sobre este se edificó, con uso mixto residencial/comercial.

**1.5. DIRECCIÓN o NOMBRE**

KR 4 6 06.

**1.6. ABSCISADO DEL ÁREA REQUERIDA**

ABSC. INICIAL: K2+719,41 GB

ABSC. FINAL: K2+729,68 GB

**1.7. UBICACIÓN Y ACCESOS**

El inmueble objeto del presente avalúo se encuentra localizado en zona central del Municipio de Soacha, en el Barrio El Altico, Jurisdicción de la Comuna 01 Compartir. Concretamente, el inmueble se localiza sobre el costado sur de la Carrera 4 (Sentido Girardot – Bogotá), entre calles 6 y 6B.



FUENTE: Cartografía IGAC, Google Earth.



CO - SC-CER-596851



Empresa Inmobiliaria y de Servicios Logísticos de Cundinamarca  
Sede Administrativa Calle 26 51-53. Torre Beneficencia Piso 3.  
Bogotá, D.C. Tel. 749 1535 - 749 1538 - 749 15341

[f/EICundinamarca](#) [@CundinamarcaGov](#)  
[www.inmobiliariacundinamarca.gov.co](http://www.inmobiliariacundinamarca.gov.co)

**1.8. PAÍS**

Colombia.

**1.9. DEPARTAMENTO**

Cundinamarca.

**1.10. MUNICIPIO**

Soacha.

**1.11. COMUNA**

Comuna 1 Compartir.

**1.12. SECTOR**

Sur-Occidental.

**1.13. BARRIO**

El Altico.

**1.14. TIPO DE AVALÚO**

Avalúo comercial, incluido el valor de las indemnizaciones o compensaciones en los casos que sea procedente, en el marco del proceso de adquisición predial de los proyectos de infraestructura de transporte a que se refiere la Ley 1682 de 2013, siguiendo las disposiciones en cuanto a metodología establecidas por el Instituto Geográfico Agustín Codazzi –IGAC– mediante las Resoluciones 898 del 19 de Agosto de 2014, 1044 del 29 de septiembre de 2014 y 316 del 18 de Marzo del 2015 y con fundamentos en los artículos 23 y 37 de la Ley 1682 de 2013.

**1.15. MARCO NORMATIVO**

Ley 9 de 1989, Ley 388 de 1997, Decreto 1420 de 1998 (compilado en el Decreto 1170 de 2015), Resolución IGAC 620 de 2008, Ley 1682 de 2013, Ley 1742 de 2014, siguiendo las disposiciones en cuanto a metodología establecidas por el Instituto Geográfico Agustín Codazzi –IGAC– mediante las Resoluciones 898 del 19 de agosto de 2014, 1044 del 29 de septiembre de 2014 y 316 del 18 de marzo del 2015 y con fundamentos en los artículos 23 y 37 de la Ley 1682 de 2013, Ley 1882 de 2018.

**1.16. DESTINACIÓN ACTUAL DEL INMUEBLE**

Predio de uso mixto, residencial y comercial.



CO - SC-CER 596851



Empresa Inmobiliaria y de Servicios Logísticos de Cundinamarca  
Sede Administrativa Calle 26 51-53. Torre Beneficencia Piso 3.  
Bogotá, D.C. Tel. 749 1535 - 749 1538 - 749 15341

 /EICundinamarca  @CundinamarcaGob  
[www.inmobiliariacundinamarca.gov.co](http://www.inmobiliariacundinamarca.gov.co)

### 1.17. DOCUMENTOS SUMINISTRADOS PARA EL AVALÚO

- Certificado de tradición matricula inmobiliaria número 051-2334 emitido por la Oficina de Registro de Instrumentos Públicos de Soacha, de fecha 14 de enero de 2020.
- Escritura Pública No. 1865 del 4 de noviembre de 1994 de la Notaria 3 de Bogotá.
- Concepto de uso del suelo Radicado 20194200083001 del 30 de octubre de 2019 emitido por la Dirección de Espacio Físico y Urbanismo del Municipio de Soacha.
- Ficha y plano predial No. TM-3M-125 de fecha 06 de marzo de 2020.
- Estudio de títulos de fecha 06 de marzo de 2020.

### 1.18. RESPONSABILIDAD DEL VALUADOR

Nota 1: Jorge Eliecer Gaitán Torres, no será responsable por aspectos de naturaleza legal que afecten al bien inmueble en estudio, así como a la tradición o titularidad de estas, sin embargo, su titularidad está dada por los estudios de títulos desarrollados por la Empresa Inmobiliaria y de Servicios Logísticos de Cundinamarca.

Nota 2: Jorge Eliecer Gaitán Torres no revelará información sobre la valuación a nadie distinto de la persona natural o jurídica que solicitó el encargo valuatorio y solo lo hará con autorización escrita de ésta, salvo en el caso en que el informe sea solicitado por una autoridad competente.

Nota 3: Jorge Eliecer Gaitán Torres no establecerá la legalidad y/o legitimidad de los documentos de soporte tendientes a determinar el lucro cesante que pudiese generarse por efecto de la adquisición del predio.

Nota 4: Jorge Eliecer Gaitán Torres no determinará si las construcciones edificadas al interior del predio objeto de valuación, cumplen con el lleno de los requisitos legales de que trata el Artículo 30 del Decreto 1420 de 1998<sup>1</sup>. Igualmente, atendiendo la jurisprudencia existente en especial lo contenido en el pronunciamiento del Tribunal Administrativo de Cundinamarca, quien determina que una vez se supere el plazo para imponer sanciones administrativas, será justo el reconocimiento de las indemnizaciones sobre la totalidad de las edificaciones cuenten o no con licencia<sup>2</sup>.

---

<sup>1</sup> Artículo 30º.- Cuando el inmueble objeto del avalúo cuente con obras de urbanización o construcción adelantadas sin el lleno de los requisitos legales, estas no se tendrán en consideración para la determinación del valor comercial y deberá dejarse expresa constancia de tal situación en el avalúo. Decreto 1420 de 1998.

<sup>2</sup> "pese a la falta de licencia de las construcciones reconocidas en la indemnización producto de la expropiación administrativa, la Sala estima, que al ser las construcciones tan antiguas (entre 40 y 60 años según avalúo comercial) operó el término de caducidad para las sanciones por infracciones urbanísticas, el cual se considera de tres (3) años, ya que ni la Ley 9ª de 1989, ni la Ley 388 de



CO - SC-CER 596851



Empresa Inmobiliaria y de Servicios Logísticos de Cundinamarca  
Sede Administrativa Calle 26 51-53. Torre Beneficencia Piso 3.  
Bogotá, D.C. Tel. 749 1535 - 749 1538 - 749 15341

 /EICundinamarca  @CundinamarcaGov  
[www.inmobiliariacundinamarca.gov.co](http://www.inmobiliariacundinamarca.gov.co)



## II. TITULACIÓN

### 2.1. PROPIETARIOS

SOCIEDAD SALVADOR MEDINA GALINDO & CIA S.C.S

### 2.2. TITULO DE ADQUISICIÓN

La SOCIEDAD SALVADOR MEDINA GALINDO & CIA S.C.S identificada con NIT 800.084.320-4 es la titular del derecho real de dominio, quien lo adquirió por Compraventa por Escritura Pública 1865 del 4 de noviembre de 1994 de la Notaria 3 de Bogotá.

### 2.3. FOLIO DE MATRICULA INMOBILIARIA E IDENTIFICACIÓN CATASTRAL

DIRECCIÓN	MATRICULA INMOBILIARIA	CÉDULA CATASTRAL
KR 4 6 06	051 – 2334	257540102000005780014000000000

### 2.4. OBSERVACIONES JURÍDICAS

Este resumen no constituye un estudio jurídico de los títulos.

1997 contemplaron un término para que prescriban estas infracciones, por lo que se debe aplicar la norma supletiva, consignada en el artículo 38 del C. C.A que es del siguiente tenor literal: <<Artículo 38. Salvo disposición especial en contrario, la facultad que tienen las autoridades administrativas para imponer sanciones caduca a los tres (3) años de producido el acto que pueda ocasionarlas.>> lo que hace concluir que al momento de la expropiación no era posible aplicar ningún tipo de sanción a Tubos Moore S.A., siendo justo que la administración reconociera en la indemnización la totalidad de bienes expropiados. Tribunal Administrativo de Cundinamarca, Sección Primera Subsección C en descongestión, con Radicación No. 11001-33-31-030-2008-00636-01.



CO - SC-CER 596851



Empresa Inmobiliaria y de Servicios Logísticos de Cundinamarca  
Sede Administrativa Calle 26 51-53. Torre Beneficencia Piso 3.  
Bogotá, D.C. Tel. 749 1535 - 749 1538 – 749 15341

 /EICundinamarca  @CundinamarcaGob  
[www.inmobiliariacundinamarca.gov.co](http://www.inmobiliariacundinamarca.gov.co)

### **III. CARACTERÍSTICAS DEL SECTOR DE LOCALIZACIÓN**

#### **3.1. DELIMITACIÓN DEL SECTOR DE LOCALIZACIÓN**

**NORTE:** Transversal 5.  
**SUR:** Carrera 3.  
**ORIENTE:** Calle 7.  
**OCCIDENTE:** Carrera 3.

#### **3.2. BARRIOS O URBANIZACIONES ADYACENTES AL SECTOR**

**NORTE:** Barrio San Martín.  
**SUR:** Barrio La Florida.  
**ORIENTE:** Barrio España.  
**OCCIDENTE:** Barrio El Topacio.

#### **3.3. ACTIVIDADES PREDOMINANTES DEL SECTOR**

El inmueble objeto de avalúo hace parte integral del Municipio de Soacha, en el Barrio El Altico, Jurisdicción de la Comuna 1 Compartir. Sector de uso mixto caracterizado por el uso residencial, representado por la vivienda unifamiliar, bifamiliar mediante casas tradicionales del sector de dos y tres pisos. El uso comercial y de servicios se encuentra localizado sobre los ejes viales del sector y representado principalmente por la venta de artículos de carretera y servicios de asistencia automotriz.

#### **3.4. TIPOS DE EDIFICACIÓN:**

El uso residencial está representado por casas tradicionales del sector de dos y tres pisos principalmente.

El uso comercial y de servicios está representado por construcciones tipo local y/o bodega, adecuadas para su uso, en edificaciones mixtas (comercio/vivienda).

#### **3.5. EDIFICACIONES IMPORTANTES DEL SECTOR:**

Al interior del sector de localización no se presentan edificaciones de mayor relevancia. Sin embargo, en sectores aledaños se pueden resaltar las siguientes:

- Centro Comercial Mercurio.
- Centro Comercial Unisur.
- Centro Comercial Gran Plaza Soacha.
- Universidad de Cundinamarca.



CO - SC-CER 596851



Empresa Inmobiliaria y de Servicios Logísticos de Cundinamarca  
Sede Administrativa Calle 26 51-53. Torre Beneficencia Piso 3.  
Bogotá, D.C. Tel. 749 1535 - 749 1538 - 749 15341

 /EICundinamarca  @CundinamarcaGov  
[www.inmobiliariacundinamarca.gov.co](http://www.inmobiliariacundinamarca.gov.co)

- Universidad Minuto de Dios.
- Parque Principal de Soacha.
- Estadio Municipal Luis Carlos Galán Sarmiento.

### **3.6. ESTRATIFICACIÓN SOCIOECONÓMICA:**

El sector se encuentra clasificado socioeconómicamente como estrato tres (3), para predios de uso residencial.

### **3.7. VÍAS DE ACCESO E INFLUENCIA DEL SECTOR:**

El sector cuenta con una aceptable dotación de vías de acceso, tanto de carácter municipal como zonal. Las vías de acceso se enumeran y describen a continuación:

#### **AUTOPISTA SUR:**

Vía de la malla vial arterial, Tipo V – 3 de carácter metropolitano, comunica al Municipio de Soacha con la Ciudad de Bogotá D.C., así como con los Departamentos del sur de Colombia. Atraviesa el casco urbano del Municipio de Soacha de norte a sur y viceversa, convirtiéndose en Vía Panamericana. Presenta dos (2) calzadas, cada una con tres (3) carriles. Es de anotar que a medida que se acerca a la Ciudad de Bogotá D.C. (Sector San Mateo), la vía en mención cuenta cuatro (4) calzadas dos (2) de las cuales son exclusivas para el Servicio de Transporte Masivo Transmilenio y dos (2) para el servicio de transporte mixto, en general presenta regular estado de conservación, se debe destacar que sobre la misma se presenta un alto tránsito de automóviles, camiones, bus de servicio público e intermunicipal, motocicletas, entre otros, lo cual genera un alto grado de congestión vehicular dificultando la movilidad en el sector.

#### **CALLE 9:**

Vía de la malla vial intermedia, de carácter municipal, que comunica el sector del Altico con la zona céntrica del municipio y luego convertirse en la Vía a Indumil.

### **3.8. TOPOGRAFÍA DEL SECTOR**

El sector presenta topografía plana con pendientes inferiores al 3%.

### **3.9. TRANSPORTE PÚBLICO**

El sector cuenta con servicio de transporte público colectivo y servicio de transporte tradicional sobre el eje vial de la Autopista Sur, se presenta el servicio de transporte masivo Transmilenio hasta el sector denominado San Mateo. Adicionalmente se cuenta con servicio de transporte colectivo tradicional, así como transporte público intermunicipal.



CO - SC-CER 596851



Empresa Inmobiliaria y de Servicios Logísticos de Cundinamarca  
Sede Administrativa Calle 26 51-53. Torre Beneficencia Piso 3.  
Bogotá, D.C. Tel. 749 1535 - 749 1538 - 749 15341

 /EICundinamarca  @CundinamarcaGov  
[www.inmobiliariacundinamarca.gov.co](http://www.inmobiliariacundinamarca.gov.co)



**3.10. INFRAESTRUCTURA URBANÍSTICA:**

El sector cuenta con los servicios públicos de acueducto, alcantarillado, energía eléctrica, red telefónica, gas natural y recolección de basuras. Además, cuenta con acceso a las redes de telecomunicaciones de las empresas que prestan estos servicios en el municipio.

En relación con el espacio público, el sector dispone de alumbrado público, servicio de aseo y recolección de basuras, vías internas en aceptable estado de conservación.

Respecto de zonas verdes de carácter público no existen al interior del sector, ni en los sectores aledaños.

**3.11. ACTIVIDAD EDIFICADORA:**

Al interior del sector donde se localiza el predio objeto de estudio no se presentan desarrollos o proyectos constructivos dado su alta consolidación.



CO - SC-CER 596851



Empresa Inmobiliaria y de Servicios Logísticos de Cundinamarca  
Sede Administrativa Calle 26 - 51-53. Torre Beneficencia Piso 3.  
Bogotá, D.C. Tel. 749 1535 - 749 1538 - 749 15341

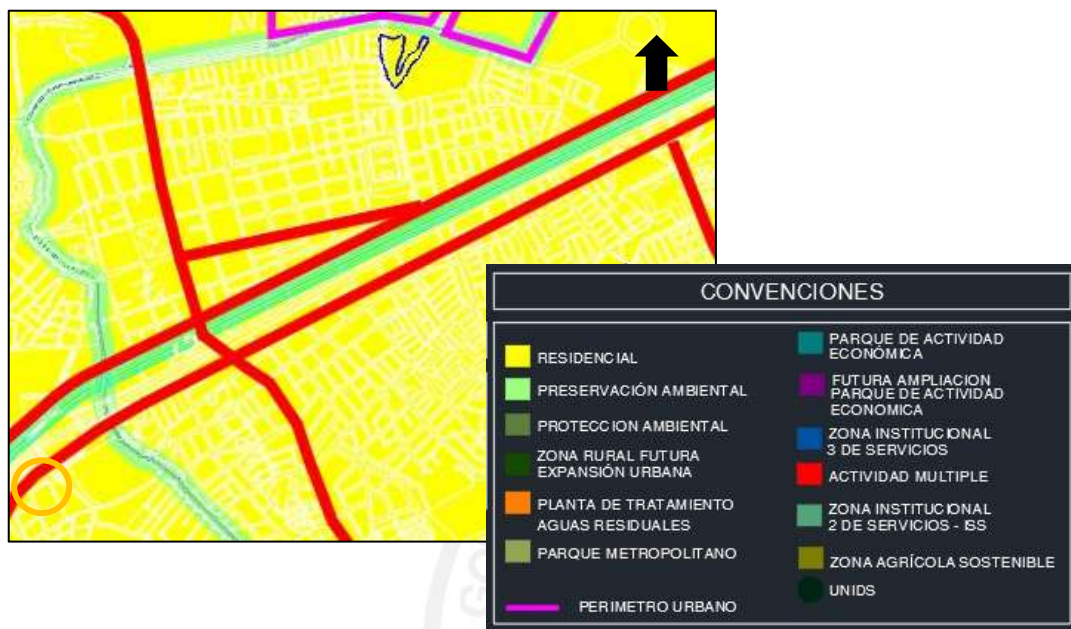
 /EICundinamarca  @CundinamarcaGob  
[www.inmobiliariacundinamarca.gov.co](http://www.inmobiliariacundinamarca.gov.co)

#### IV. REGLAMENTACIÓN URBANÍSTICA

A continuación, se expondrán los elementos más relevantes de la reglamentación y usos del suelo que caracteriza el sector de localización y por ende la propiedad en estudio, normatividad que se encuentra definida por el Acuerdo 046 del 27 de diciembre del 2000 “Por medio del cual se adopta el Plan de Ordenamiento Territorial del Municipio de Soacha”.

De manera concreta el predio en estudio se encuentra reglamentado así:

SECTOR NORMATIVO:	Suroccidental
ÁREA DE ACTIVIDAD:	Zona de Actividad Múltiple.
TRATAMIENTO:	Renovación Urbana.



FUENTE: Plan de Ordenamiento Territorial Plano No. 7 Usos del Suelo.

#### Artículo 293. SECCIÓN 3: ÁREA DE ACTIVIDAD MÚLTIPLE. DEFINICIÓN.

Es la que designa un suelo para proyectos urbanísticos de planeación unitaria que combinan armónicamente áreas de vivienda con comercio y servicios, y usos equipamiento institucionales, en concordancia con el modelo de ordenamiento territorial previsto para las diferentes piezas. Tiene dos modalidades:



CO - SC-CER 596851



Empresa Inmobiliaria y de Servicios Logísticos de Cundinamarca  
Sede Administrativa Calle 26 51-53. Torre Beneficencia Piso 3.  
Bogotá, D.C. Tel. 749 1535 - 749 1538 - 749 15341

[f/EICundinamarca](https://www.facebook.com/EICundinamarca) [@CundinamarcaGob](https://www.instagram.com/CundinamarcaGob)  
[www.inmobiliariacundinamarca.gov.co](http://www.inmobiliariacundinamarca.gov.co)

293.1 Áreas ya desarrolladas. Se ubican en suelo urbano. Continúan rigiéndose por las normas originales y constituyen modelos para orientar el desarrollo urbanístico de las áreas de nuevo desarrollo.

293.2 Áreas de nuevo desarrollo. Se ubican en suelo de expansión y en áreas sin desarrollar dentro del suelo urbano, según se indica en el plano de áreas de usos del suelo del documento técnico de soporte.

### **Artículo 294 USOS**

Los usos determinados para las edificaciones localizadas en áreas de actividad múltiple son los siguientes:

Principales: - Comercio tipo 1, 2, y 3. - Institucional tipo 1, y 2.

Restringidos: Vivienda Industria Tipo 1 y 2 Institucional 1, 2 y 3

**Parágrafo 1:** INSTITUCIONAL TIPO 3. Se refiere exclusivamente a establecimientos considerados en el casco urbano, de que trata el artículo 251 del presente acuerdo.

**Parágrafo 2:** La totalidad de los usos principales deben prever aislamientos y demás medidas necesarias para la prevención y mitigación de sus impactos tanto ambientales como urbanos.

**Parágrafo 3:** Para la implantación de nuevos usos de comercio y servicios en las áreas de actividad Múltiple, en suelo urbano y de expansión, se exige la conformación de zonas con área mínima de 1.5 hectáreas netas urbanizables, con base en estudios que los interesados aportarán, dentro del proceso de adopción del correspondiente plan parcial. La zona comercial debe tener acceso desde la malla vial intermedia.

### **Sección 2. Tratamiento de Renovación Urbana:**

Artículo 389. Definición.

Es aquel cuya función es orientar la recuperación, revitalización y/o transformación integral de áreas ya desarrolladas del municipio, que presentan avanzados procesos de deterioro físico y social, o bien sectores completamente desarticulados de la dinámica urbana, que presentan posibilidades de nuevo desarrollo en el marco del Modelo de Ordenamiento Territorial. Sin perjuicio en lo dispuesto en el Artículo 209 del presente Acuerdo.



CO - SC-CER 596851



Empresa Inmobiliaria y de Servicios Logísticos de Cundinamarca  
Sede Administrativa Calle 26 51-53. Torre Beneficencia Piso 3.  
Bogotá, D.C. Tel. 749 1535 - 749 1538 - 749 15341

 /EICundinamarca  @CundinamarcaGob  
[www.inmobiliariacundinamarca.gov.co](http://www.inmobiliariacundinamarca.gov.co)

**Artículo 390. Modalidades y áreas de aplicación del tratamiento de Renovación Urbana.**

MODALIDAD	ÁREAS DE APLICACIÓN
1. De redesarrollo	Sectores donde se requiere un nuevo reordenamiento con la sustitución parcial o total de los sistemas generales y del espacio edificado, generando un nuevo espacio urbano (público y privado) mediante proyectos específicos. Comprende las zonas afectadas por la construcción de un elemento de los sistemas generales, que afecta predios privados.
2. De reactivación	Sectores donde se requiere cambiar el espacio edificado mediante la combinación de proyectos específicos y acciones individuales.

Lo anterior sin perjuicio en lo dispuesto por el Artículo 211 de este Acuerdo.

**Artículo 391 Normas generales para el Tratamiento de Renovación Urbana.**

391.1 Los programas de Renovación Urbana que se definan durante la vigencia del Plan serán incorporados a este Tratamiento mediante decreto del Alcalde Municipal y su reglamentación específica se adoptará mediante el correspondiente Plan Parcial o mediante ficha específica. 391.2 Las zonas con tratamiento de Renovación por Redesarrollo serán objeto de reglamentación específica mediante un Plan Parcial obligatorio.

391.3 En las zonas con tratamiento de Renovación en la modalidad de Reactivación, la ficha normativa definirá las condiciones en las cuales pueden desarrollarse los proyectos individuales: tamaño mínimo de los predios, incentivos para englobes, índices máximos de construcción y ocupación y demás normas volumétricas.

391.4 Los sectores en los que por efecto de la construcción de un elemento de los sistemas generales se afecte el espacio edificado, se incorporarán al tratamiento de Renovación mediante el acto administrativo que ordene la afectación, la cual señalará sus límites y alternativas de manejo. En estos casos la SECRETARÍA DE PLANEACIÓN MUNICIPAL determinará el área que deba adquirir la entidad responsable de la ejecución de la obra, en forma tal que los predios resultantes tengan un tamaño y una forma que permita el desarrollo de nuevas edificaciones en condiciones adecuadas.:



CO - SC-CER 596851



Empresa Inmobiliaria y de Servicios Logísticos de Cundinamarca  
Sede Administrativa Calle 26 51-53. Torre Beneficencia Piso 3.  
Bogotá, D.C. Tel. 749 1535 - 749 1538 - 749 15341

[f/EICundinamarca](#) [@CundinamarcaGob](#)  
[www.inmobiliariacundinamarca.gov.co](http://www.inmobiliariacundinamarca.gov.co)

**Artículo 392. Bienes de uso y dominio público en las zonas objeto de Renovación.**

Los bienes de uso y dominio público existentes en las zonas objeto de Renovación podrán ser sustituidos por otros con características y dimensiones equivalentes o mayores en los correspondientes planes parciales.

**CONCLUSIÓN NORMATIVA:**

De acuerdo con la normatividad vigente, el predio materia de estudio se encuentra al interior del Tratamiento de Renovación urbana, Área de Actividad Múltiple, por lo cual, las actividades que se desarrollan al interior del inmueble se estima que se encuentran acordes a la reglamentación urbanística.

Para el presente avalúo comercial se contó con un concepto de uso del suelo emitido por la Dirección de Espacio Físico y Urbanismo del Municipio de Soacha mediante Radicación No. 20194200083001 del 30 de octubre de 2019.



CO - SC-CER 596851



Empresa Inmobiliaria y de Servicios Logísticos de Cundinamarca  
Sede Administrativa Calle 26 - 51-53. Torre Beneficencia Piso 3.  
Bogotá, D.C. Tel. 749 1535 - 749 1538 - 749 15341

[f/EICundinamarca](#) [@CundinamarcaGob](#)  
[www.inmobiliariacundinamarca.gov.co](http://www.inmobiliariacundinamarca.gov.co)



**V. CARACTERÍSTICAS GENERALES DEL TERRENO**

**5.1. CUADRO DE ÁREAS DE TERRENO**

<b>ÁREA TOTAL TERRENO</b>	78,38 m <sup>2</sup>
<b>ÁREA REQUERIDA</b>	78,38 m <sup>2</sup>
<b>ÁREA REMANENTE</b>	0,00 m <sup>2</sup>
<b>ÁREA SOBRANTE</b>	0,00 m <sup>2</sup>
<b>ÁREA TOTAL REQUERIDA</b>	<b>78,38 m<sup>2</sup></b>

Fuente: Ficha predial TM-3M-125

**5.2. LINDEROS DEL ÁREA REQUERIDA**

**POR EL NORTE:** En extensión de diez metros con treinta y dos centímetros (10,32 m), con la Carrera 4 (Autopista Sur).

**POR EL ORIENTE:** En extensión de ocho metros (8,00 m), con propiedad de Jorge Enrique González Castro.

**POR EL SUR:** En extensión de once metros con tres centímetros (11,03 m), con la propiedad de Yolanda González Castro y otros.

**POR EL OCCIDENTE:** En extensión de siete metros con cuarenta centímetros (7,4 m), con la calle 6.

Fuente: Ficha predial TM-3M-125

**5.3. FORMA GEOMÉTRICA**

Polígono regular similar a un rectángulo.

**5.4. TOPOGRAFÍA Y RELIEVE**

Predio con topografía plana, pendiente entre el 0% y el 3%.

**5.5. FRENTE SOBRE VÍA PÚBLICA**

El predio objeto de estudio cuenta con frente de 10,32 metros sobre el costado sur de la carrera 4 (Autopista Sur) y de 7,4 metros sobre el costado oriental de la Calle 6.

Fuente: Ficha predial TM-3M-125



CO - SC-CER 596851



Empresa Inmobiliaria y de Servicios Logísticos de Cundinamarca  
Sede Administrativa Calle 26 51-53. Torre Beneficencia Piso 3.  
Bogotá, D.C. Tel. 749 1535 - 749 1538 - 749 15341

[f/EICundinamarca](#) [@CundinamarcaGob](#)  
[www.inmobiliariacundinamarca.gov.co](http://www.inmobiliariacundinamarca.gov.co)

## VI. CARACTERÍSTICAS GENERALES DE LA CONSTRUCCIÓN

Sobre el terreno objeto de estudio, se encuentra una edificación de dos niveles, desarrollada para el uso comercial y residencial que actualmente presenta.

### 6.1. CUADRO DE ÁREAS DE CONSTRUCCIONES

ÍTEM	DESCRIPCIÓN	CANTIDAD	UNIDAD
C1	CONSTRUCCION DE DOS PISOS	166,80	m <sup>2</sup>

Fuente: Ficha predial TM-3M-125

### 6.2. CUADRO DE ÁREAS ANEXOS O MEJORAS

ÍTEM	DESCRIPCIÓN	CANTIDAD	UNIDAD
M1	CUBIERTA EXTERIOR	6,91	m <sup>2</sup>
M2	TRAMPA DE GRASAS	0,25	m <sup>2</sup>
M3	POCETA	0,65	m <sup>2</sup>

Fuente: Ficha predial TM-3M-125

### 6.3. DESCRIPCIÓN DE LA CONSTRUCCIÓN

#### 6.3.1. CONSTRUCCIÓN 1

Conformada por construcción de dos pisos. Con cimentación tipo ciclópeo, sistema de vigas y columnas en concreto, entre piso en placa en concreto. La fachada en muros en mampostería ladrillo común, con recubrimiento en pañete y pintura, adicionalmente sobresale ducto extractor de olores. Muros interiores en general mampostería en bloque con recubrimiento en pañete y pintura, en primer piso local comercial, enchape en baldosa cerámica altura aproximada 1.20m. Cubierta en teja de fibrocemento apoyada sobre estructura de perfilería rectangular y cercha triangular metálica. Cielo raso en primer piso pintura brillante sobre drywall, segundo piso en la zona de habitaciones cielo raso en icopor, zona social teja de fibrocemento a la vista. Recubrimiento general en primer piso baldosa cerámica, baldosa tipo terrazo y placa concreto. Carpintería metálica para las puertas de acceso, una puerta doble plegable y una tipo cortina, puertas interiores y ventanería en primer piso en ángulo con cerramientos tipo cortina, en segundo piso en ángulo con reja metálica superpuesta. Tres baños en total, dos en primer piso y uno en segundo piso, en primer piso se encuentran enchapados con cerámica en piso y muros, en segundo piso en baldosa de gres y muros en pintura sobre pañete,



CO - SC-CER 596851



Empresa Inmobiliaria y de Servicios Logísticos de Cundinamarca  
Sede Administrativa Calle 26 51-53. Torre Beneficencia Piso 3.  
Bogotá, D.C. Tel. 749 1535 - 749 1538 - 749 15341

[f/EICundinamarca](#) [@CundinamarcaGob](#)  
[www.inmobiliariacundinamarca.gov.co](http://www.inmobiliariacundinamarca.gov.co)

cuentan con aparatos sanitarios sencillos. Cocina en primer piso local comercial, lavaplatos en acero inoxidable, mesón y entrepaño en concreto enchapado en baldosa cerámica con dimensiones largo=1.45 m, ancho=0.58 m, alto=0.93 m, con salpicadero y muros en baldosa cerámica, en segundo piso lavaplatos en acero inoxidable, mesón en concreto enchapado en baldosa cerámica con entrepaño en triplex dimensiones largo=1.84 m, ancho=0.64 m, alto=0.90 m. Poceta en concreto enchapada en baldosa cerámica con dimensiones largo=1.06 m, ancho=0.61 m, alto=0.68 m. Escalera en concreto. Distribución c1: primer piso: local comercial, 2 baños, zona cocina, zona comedor. Segundo piso: apartamento, zona cocina, zona libre, zona ropas, baño, depósito, 2 habitaciones.


#### 6.4. DESCRIPCIÓN DE LOS ANEXOS O MEJORAS

ÍTEM	DESCRIPCIÓN DE LOS ANEXOS O MEJORAS	CANTIDAD	UNIDAD
M1	CUBIERTA EXTERIOR EN TEJA TRANSPARENTE, ESTRUCTURA EN ÁNGULO METÁLICO LARGO=8.57 m, ANCHO=0,87 m.	6,91	m <sup>2</sup>
M2	TRAMPA GRASAS EN LADRILLO TOLETE CON RECUBRIMIENTO EN PAÑETE, LARGO=0.5m, ANCHO=0.5m, ALTO=0.5m.	0,25	m <sup>2</sup>
M3	POCETA EN BLOQUE CON RECUBRIMIENTO EN BALDOSA CERÁMICA LARGO=1.06 m, ANCHO=0.61 m, ALTURA=0.68 m.	0,65	m <sup>2</sup>

#### 6.5. SERVICIOS PÚBLICOS

El inmueble cuenta con los siguientes servicios públicos instalados:

- Energía eléctrica : Una acometida.
- Acueducto : Una acometida.
- Gas Natural : Una acometida.



CO - SC-CER 596851



Empresa Inmobiliaria y de Servicios Logísticos de Cundinamarca  
Sede Administrativa Calle 26 51-53. Torre Beneficencia Piso 3.  
Bogotá, D.C. Tel. 749 1535 - 749 1538 - 749 15341

[f/EICundinamarca](#) [@CundinamarcaGob](#)  
[www.inmobiliariacundinamarca.gov.co](http://www.inmobiliariacundinamarca.gov.co)

## **VII. COMPENDIO CONSIDERACIONES DETERMINANTES**

Se extractan en este capítulo las características más relevantes de las propiedades expuestas en los capítulos anteriores, las cuales se han tenido en cuenta particularmente para la determinación del justiprecio comercial materia del presente informe:

- La localización del predio en estudio, en la zona central del Municipio de Soacha, en el Barrio El Altico, sector suroccidental, Jurisdicción de la Comuna 1 Compartir.
- El corresponder al sector suroccidental, a un área de actividad mixta, residencial y comercial.
- La apropiada dotación urbanística con que cuenta el sector, con disponibilidad de redes de servicios públicos básicos y complementarios; malla vial local completamente definida y en buen estado. Es de resaltar la baja presencia de zonas verdes y recreativas en el sector.
- La favorable localización espacial del sector suroccidental, en zona céntrica del municipio de Soacha, rodeada de ejes viales arteriales de importancia que permiten una conexión con diferentes puntos del municipio.
- El contar el sector de manera directa para su acceso con la Autopista Sur y la Calle 7 (Diagonal 6), ejes viales del sistema vial del municipio que en general presentan buen estado de mantenimiento y aceptables condiciones de rodamiento.
- La baja actividad edificadora del sector, debido a su nivel de consolidación. Es de resaltar que al interior del municipio de Soacha se presenta una alta oferta de proyectos de vivienda multifamiliar en construcción, destinados a Vivienda de Interés Social.
- El alto nivel de tráfico presente en el sector, lo cual dificulta la movilidad tanto al interior del sector como sobre los sectores aledaños. Es de anotar que en el sector se presenta uno de los pocos cruces vehiculares que conecta el sector Norte del municipio con el sector sur (Intersección de la Calle 7 con la Autopista Sur).
- La norma urbanística que hoy rige para el sector de localización, y en particular al inmueble objeto de estudio, reglamentada mediante el Acuerdo 046 del 27 de diciembre del 2000, por medio del cual se adopta el Plan de Ordenamiento Territorial del Municipio de Soacha, que lo clasifica dentro de Área de Actividad Múltiple, con tratamiento de Renovación Urbana.



CO - SC-CER 596851



Empresa Inmobiliaria y de Servicios Logísticos de Cundinamarca  
Sede Administrativa Calle 26 51-53. Torre Beneficencia Piso 3.  
Bogotá, D.C. Tel. 749 1535 - 749 1538 - 749 15341

 /EICundinamarca  @CundinamarcaGov  
[www.inmobiliariacundinamarca.gov.co](http://www.inmobiliariacundinamarca.gov.co)

- El predio en estudio presenta un uso acorde a la normatividad urbanística vigente.
- La forma del terreno objeto de estudio similar a un rectángulo.
- La disposición esquinera del predio materia de estudio, y su frente sobre la Autopista Sur y la calle 6.
- El predio objeto de estudio cuenta con frente de 10,32 metros sobre el costado sur de Carrera 4 (autopista sur) y 7,4 metros sobre el costado oriental de la Calle 6.
- Las características particulares de la construcción que se encuentra edificada sobre el lote objeto de estudio, la cual fue edificada hace aproximadamente veinticinco años, desarrollada para uso mixto (comercial y residencial).
- Las actuales condiciones dinámicas del mercado inmobiliario en el Municipio de Soacha y su cercanía a la Ciudad de Bogotá D.C.
- El valuador no determinará si las construcciones edificadas al interior de los predios objeto de valuación, cumplen con el lleno de los requisitos legales de que trata el Artículo 30 del Decreto 1420 de 1998, atendiendo la jurisprudencia existente en especial lo contenido en el pronunciamiento del Tribunal Administrativo de Cundinamarca, quien establece que una vez se supere el plazo para imponer sanciones administrativas (tres años), será justo el reconocimiento de las indemnizaciones sobre la totalidad de las edificaciones cuenten o no con licencia.
- Se presume la buena fe en la información suministrada por los propietarios, especialmente lo referente a los soportes de las actividades económicas y rentas derivadas del bien inmueble materia de avalúo. De tal manera, el suscrito hace constar que se presume la legalidad de los documentos suministrados e igualmente se presume la buena fe de los propietarios de los inmuebles y no es resorte del Avaluador establecer la legalidad y/o legitimidad de los documentos suministrados.



CO - SC-CER 596851



Empresa Inmobiliaria y de Servicios Logísticos de Cundinamarca  
Sede Administrativa Calle 26 51-53. Torre Beneficencia Piso 3.  
Bogotá, D.C. Tel. 749 1535 - 749 1538 - 749 15341

 /EICundinamarca  @CundinamarcaGob  
[www.inmobiliariacundinamarca.gov.co](http://www.inmobiliariacundinamarca.gov.co)



## **VIII. METODOLOGÍA DEL AVALÚO**

### **8.1. METODOLOGÍA VALUATORIA EMPLEADA**

Para la determinación del valor comercial del inmueble en estudio y de acuerdo a lo establecido en los artículos 23 y 37 de la Ley 1682 del 2013 y siguiendo las disposiciones en cuanto a metodología establecidas por el Instituto Geográfico Agustín Codazzi –IGAC– mediante las Resoluciones 898 del 19 de agosto de 2014, 1044 del 29 de septiembre de 2014 y 316 del 18 de marzo del 2015 y con fundamentos en los artículos 23 y 37 de la Ley 1682 de 2013. Para efectos de la valoración y conforme al Artículo 8 de la Resolución 898 de 2014 se atenderán los contenidos del Decreto No. 1420 del 24 de julio de 1998, expedido por la Presidencia de la República, Ministerios de Hacienda y Desarrollo y su correspondiente Resolución Reglamentaria No. 620 del 23 de septiembre de 2008, expedido por el Instituto Geográfico Agustín Codazzi, se empleó de manera central el método de comparación o de mercado, para la determinación del valor de las construcciones, se empleó el método de costo de reposición.

### **DEFINICIONES BASE**

**ARTÍCULO 1 (Resolución 620 de 2.008) MÉTODO DE COMPARACIÓN O DE MERCADO.** Es la técnica valuatoria que busca establecer el valor comercial del bien, a partir del estudio de las ofertas o transacciones recientes, de bienes semejantes y comparables al del objeto de avalúo. Tales ofertas o transacciones deberán ser clasificadas, analizadas e interpretadas para llegar a la estimación del valor comercial.

Este método consiste en realizar un análisis de la oferta de inmuebles similares, en principio dentro de la misma zona de influencia y alternativamente en sectores de alguna manera comparables. Conforme lo requiere la aplicación de este método valuatorio, los datos que conforman la muestra del estudio de mercado, fueron previamente analizados, clasificados e interpretados. Por lo tanto, su presentación se realiza organizadamente partiendo de factores y características genéricas hasta llegar a las particularidades propias del inmueble, terminando con las conclusiones del razonamiento que se utilizó para desarrollar el estimativo del valor.

**ARTÍCULO 3. (Resolución 620 de 2008). MÉTODO DE COSTO DE REPOSICIÓN.** Es el que busca establecer el valor comercial del bien objeto de avalúo a partir de estimar el costo total de la construcción a precios de hoy, un bien semejante al del objeto de avalúo, y restarle la depreciación acumulada. Al valor así obtenido se le debe adicionar el valor correspondiente al terreno. Para ello se utilizará la siguiente fórmula:



CO - SC-CER 596851



Empresa Inmobiliaria y de Servicios Logísticos de Cundinamarca  
Sede Administrativa Calle 26 51-53. Torre Beneficencia Piso 3.  
Bogotá, D.C. Tel. 749 1535 - 749 1538 - 749 15341

 /EICundinamarca  @CundinamarcaGov  
[www.inmobiliariacundinamarca.gov.co](http://www.inmobiliariacundinamarca.gov.co)

$$V_c = \{C_t * D\} + V_t$$

En donde:

V<sub>c</sub> = Valor comercial

C<sub>t</sub> = Costo total de la construcción

D = Depreciación

V<sub>t</sub> = Valor del terreno.

**PARÁGRAFO.** Depreciación. Es la porción de la vida útil que en términos económicos se debe descontar al inmueble por el tiempo de uso, toda vez que se debe avaluar la vida remanente del bien.

Existen varios sistemas para estimar la depreciación, siendo el más conocido el Lineal, el cual se aplicará en el caso de las maquinarias adheridas al inmueble. Para la depreciación de las construcciones se deben emplear modelos continuos y no los discontinuos o en escalera. Deberá adoptarse un sistema que tenga en cuenta la edad y el estado de conservación, tal como lo establece Fitto y Corvini, para lo cual se presentan las ecuaciones resultantes del ajuste para los estados 1, 2, 3 y 4. (Ver Capítulo VII De las Fórmulas Estadísticas).

## **8.2. JUSTIFICACIÓN DE LA METODOLOGÍA**

En miras a la adecuada determinación del valor comercial, que le corresponda al predio objeto de estudio, se hace uso de las técnicas o métodos señalados en la Resolución N° 620 de 2.008.

Como primera medida se hace necesario conocer el comportamiento del mercado inmobiliario de predios de alguna forma comparables al de estudio, ver la intensidad de la oferta, así como los valores a que se ponen estos predios en oferta y pretender si es posible conocer transacciones que permitan ajustar el precio acordado a estos bienes en el mercado actual.

Finalmente, y para el caso de la construcción, es necesaria la determinación de su valor mediante la implementación del costo de reposición a nuevo y depreciado por su edad y estado de conservación.

## **8.3. MEMORIA DE CÁLCULOS**

En desarrollo del proceso valuatorio se debe indicar que la propiedad en estudio hace parte del área de impacto del proyecto de ampliación de la Troncal de Transmilenio, por



CO - SC-CER 596851



Empresa Inmobiliaria y de Servicios Logísticos de Cundinamarca  
Sede Administrativa Calle 26 51-53. Torre Beneficencia Piso 3.  
Bogotá, D.C. Tel. 749 1535 - 749 1538 - 749 15341

 /EICundinamarca  @CundinamarcaGob  
[www.inmobiliariacundinamarca.gov.co](http://www.inmobiliariacundinamarca.gov.co)

consiguiente, para dar cumplimiento al método de valoración base, se adelantó una investigación inmobiliaria en buena parte del Municipio de Soacha, investigación que abarca oferta de bienes inmuebles tanto sobre las zonas de actividad o corredores comerciales como sobre zonas de uso residencial, zonas de uso mixto, entre otros.

Así las cosas y con el fin de atender el análisis económico del bien en estudio, se presenta a continuación el análisis de ofertas inmobiliarias propias de la zona homogénea física y geoeconómica del bien objeto de valoración.

### **PARA EL VALOR DEL TERRENO**

Para desarrollar el método comparativo o de mercado se realizó investigación de ofertas existentes de inmuebles ubicados en el sector de localización (Barrio El Altico). Concretamente, se pudo obtener un total de seis (6) ofertas de inmuebles disponibles para venta en el sector del barrio El Altico, los cuales presentan un valor de suelo que varía entre \$1.100.000/m<sup>2</sup> y \$1.800.000/m<sup>2</sup>, presentando una alta variación por efecto de tratarse de ofertas que se ubican tanto en el corredor de la Autopista Sur como en el interior del barrio.

En tal medida, discriminando las ofertas internas, se obtiene que el valor del suelo en la zona interna es de aproximadamente \$1.080.000/m<sup>2</sup>. En cuanto al corredor de la autopista sur, se cuenta con cuatro ofertas de inmuebles que indican que el valor del suelo varía entre \$1.500.000/m<sup>2</sup> y \$1.800.000/m<sup>2</sup> aproximadamente:

<b>PROMEDIO</b>	\$ 1.641.415
<b>DESVIACION ESTANDAR</b>	204768,5768
<b>COEFICIENTE DE VARIACION</b>	12,48%
<b>LIMITE SUPERIOR</b>	\$ 1.846.184
<b>LIMITE INFERIOR</b>	\$ 1.436.646

Dado el alto coeficiente de variación, se recurre a determinar de manera indirecta el valor del eje comercial. Para tal fin, se efectuó una estimación de la relación del valor del suelo interior respecto del suelo sobre la Autopista Sur, en otro sector del municipio.

De esta manera, se capturaron ofertas de inmuebles en el costado sur de la autopista (sentido Girardot – Bogotá), al norte del Río Soacha (entre calles 11 y 25) en donde el valor del suelo es de \$2.800.000 aproximadamente (Ver Tabla 02), en tanto que el valor del suelo interno es de \$1.700.000 por metro cuadrado de suelo aproximadamente (Tabla 03).

Estableciendo una relación entre estas dos zonas, se tiene que el valor del suelo en el corredor es aproximadamente un 67% mayor que el valor del suelo interior.



CO - SC-CER 598851



Como se indicó anteriormente, el sector interno del barrio El Altico, presenta un valor de suelo de \$1.080.000/m<sup>2</sup>, al cual, aplicándole el índice calculado anteriormente, se determina que el valor del suelo en el corredor sería de 1.800.000 pesos por metro cuadrado, valor que se encuentra dentro del rango de las ofertas del corredor de la Autopista Sur.

Por lo tanto, para el sector de localización, se establece un valor de **\$1.800.000/m<sup>2</sup>** de terreno.

#### **PARA EL VALOR DE LAS CONSTRUCCIONES:**

Haciendo uso del método o técnica señalado en el Artículo 3 de la Resolución 620 de 2008:

**Método de Costo de Reposición.** Es el que busca establecer el valor comercial del bien objeto de avalúo a partir de estimar el costo total de la construcción a precios de hoy, un bien semejante al del objeto de avalúo, y restarle la depreciación acumulada.

**Depreciación.** Es la porción de la vida útil que en términos económicos se debe descontar al inmueble por el tiempo de uso, toda vez que se debe avaluar la vida remanente del bien. Para la depreciación de las deberá adoptarse un sistema que tenga en cuenta la edad y el estado de conservación, tal como lo establece Fitto y Corvini.

Haciendo uso del método o técnica señalado en el Artículo 3 de la Resolución 620 de 2008:

*Artículo 3o. **Método de costo de reposición.** Es el que busca establecer el valor comercial del bien objeto de avalúo a partir de estimar el costo total de la construcción a precios de hoy, un bien semejante al del objeto de avalúo, y restarle la depreciación acumulada. Al valor así obtenido se le debe adicionar el valor correspondiente al terreno. Para ello se utilizará la siguiente fórmula:*

$$Vc = \{Ct - D\} + Vt$$

En donde:

Vc = Valor comercial

Ct = Costo total de la construcción

D = Depreciación

Vt = Valor del terreno.

**PARÁGRAFO. Depreciación.** Es la porción de la vida útil que en términos económicos se debe descontar al inmueble por el tiempo de uso, toda vez que se debe avaluar la vida remanente del bien.



CO - SC-CER 596851



Empresa Inmobiliaria y de Servicios Logísticos de Cundinamarca  
Sede Administrativa Calle 26 51-53. Torre Beneficencia Piso 3.  
Bogotá, D.C. Tel. 749 1535 - 749 1538 - 749 15341

 /EICundinamarca  @CundinamarcaGob  
[www.inmobiliariacundinamarca.gov.co](http://www.inmobiliariacundinamarca.gov.co)



Existen varios sistemas para estimar la depreciación, siendo el más conocido el Lineal, el cual se aplicará en el caso de las maquinarias adheridas al inmueble. Para la depreciación de las construcciones se deben emplear modelos continuos y no los discontinuos o en escalera. Deberá adoptarse un sistema que tenga en cuenta la edad y el estado de conservación, tal como lo establece Fitto y Corvini, para lo cual se presentan las ecuaciones resultantes del ajuste para los estados 1, 2, 3 y 4. (Ver Capítulo VII De las Fórmulas Estadísticas).

Para el caso en particular se define el presupuesto del costo de reposición de la construcción, el cual ha sido depreciado mediante los criterios de edad y estado de conservación de Fitto y Corvini:

UNIDAD CONSTRUCTIVA	EDAD (AÑOS)	VIDA ÚTIL (AÑOS)	EDAD EN % DE VIDA	ESTADO DE CONSERVACIÓN	DEPRECIACIÓN (%)	VALOR REPOSICIÓN (\$/M <sup>2</sup> )	VALOR DEPRECIADO (\$/M <sup>2</sup> )	VALOR ADOPTADO (\$/M <sup>2</sup> )
C1	25	100	25,00%	3,5	43,61%	\$1.334.836	\$752.661	<b>\$753.000</b>

Para los anexos se usa un método de depreciación que no requiera determinar la vida útil de la construcción a depreciar. Para este caso, se emplea el método de Heidecke, el cual deprecia en función del estado de conservación:

ESTADO	CONDICIONES FÍSICAS	CLASIFICACIÓN	COEFICIENTE
1,00	Nuevo, no requiere reparación	Óptimo (O)	0,000%
1,50		Muy bueno (MB)	0,032%
2,00	Requiere reparaciones de poca importancia	Bueno (B)	2,520%
2,50		Intermedio (I)	8,090%
3,00	Necesita reparaciones sencillas	Regular ( R )	18,100%
3,50		Deficiente (D)	33,200%
4,00	Necesita importantes reparaciones	Malo (M)	52,600%
4,50		Muy malo (MM)	72,200%
5,00	Para demolición	Sin valor (DM)	100,000%



CO - SC-CER 596851



Empresa Inmobiliaria y de Servicios Logísticos de Cundinamarca  
Sede Administrativa Calle 26 51-53. Torre Beneficencia Piso 3.  
Bogotá, D.C. Tel. 749 1535 - 749 1538 - 749 15341

[f/EICundinamarca](#) [@CundinamarcaGob](#)  
[www.inmobiliariacundinamarca.gov.co](http://www.inmobiliariacundinamarca.gov.co)



ÍTEM	ESTADO DE CONSERVACIÓN	VALOR REPOSICIÓN	VALOR DEPRECIACIÓN (\$/M2)	DEPRECIACIÓN	VALOR FINAL (\$/M2)	VALOR ADOPTADO (\$/M2)
M1	3,0	\$83.903	\$15.187	18,10%	\$68.717	\$69.000
M2	3,0	\$649.641	\$117.585	18,10%	\$532.056	\$532.000
M3	3,0	\$1.248.646	\$226.005	18,10%	\$1.022.641	\$1.023.000

#### 8.4. VALORES APROBADOS

De acuerdo con los resultados obtenidos mediante los anteriores métodos, se toma como referencia los valores arrojados mediante el **Método de Comparación o de Mercado** y se adopta como valor para el componente suelo la cifra de **\$1.800.000/m<sup>2</sup>** de terreno y para las construcciones y anexos levantadas sobre el mismo los siguientes valores:

##### Construcciones

C1: \$753.000/m<sup>2</sup>.

##### Anexos

M1: \$69.000/m<sup>2</sup>.

M2: \$532.000/m<sup>2</sup>.

M3: \$1.023.000/m<sup>2</sup>.



CO - SC-CER 596851



Empresa Inmobiliaria y de Servicios Logísticos de Cundinamarca  
Sede Administrativa Calle 26 51-53. Torre Beneficencia Piso 3.  
Bogotá, D.C. Tel. 749 1535 - 749 1538 - 749 15341

[f/EICundinamarca](#) [@CundinamarcaGob](#)  
[www.inmobiliariacundinamarca.gov.co](http://www.inmobiliariacundinamarca.gov.co)

**IX. AVALÚO COMERCIAL**

**9.1 INMUEBLE VALORADO**

KR 4 6 06. BARRIO EL ALTICO. COMUNA 1 COMPARTIR. SOACHA. SECTOR SUROCCIDENTAL CUNDINAMARCA. COLOMBIA

**9.2 FECHA DEL INFORME VALUATORIO**

10 de agosto de 2020.

**9.3 CUADRO DE VALUACIÓN (VALOR RAZONABLE)**

ÍTEM	DESCRIPCIÓN	CANTIDAD	UNIDAD DE MEDIDA	VALOR UNITARIO	SUBTOTAL
	TERRENO	78,38	m <sup>2</sup>	\$ 1.800.000	\$ 141.084.000
C1	CONSTRUCCION DE DOS PISOS	166,80	m <sup>2</sup>	\$ 753.000	\$ 125.600.400
M1	CUBIERTA EXTERIOR	6,91	m <sup>2</sup>	\$ 69.000	\$ 476.790
M2	TRAMPA DE GRASAS	0,25	m <sup>2</sup>	\$ 532.000	\$ 133.000
M3	POCETA	0,65	m <sup>2</sup>	\$ 1.023.000	\$ 664.950
<b>AVALÚO TOTAL</b>					<b>\$ 267.959.140</b>

**9.4 VALOR EN LETRAS: DOSCIENTOS SESENTA Y SIETE MILLONES NOVECIENTOS CINCUENTA Y NUEVE MIL CIENTO CUARENTA PESOS M/CTE.**

Ver notas página siguiente.

Atentamente,



**ING. JORGE ELIECER GAITÁN TORRES**

Mat. Prof. 25222-63994 C.N.D.

Registro Abierto de Avaluadores RAA: AVAL-79548029.  
Ley 1673/2013. Corporación Autorregulador Nacional  
de Avaluadores - ANA

**DR. ELIECER HURTADO OCHOA**

Subgerente

EMPRESA INMOBILIARIA Y DE SERVICIOS LOGÍSTICOS  
DE CUNDINAMARCA

Bogotá D.C., 10 de agosto de 2020



CO - SC-CER 596851



Empresa Inmobiliaria y de Servicios Logísticos de Cundinamarca  
Sede Administrativa Calle 26 51-53. Torre Beneficencia Piso 3.  
Bogotá, D.C. Tel. 749 1535 - 749 1538 - 749 15341

[f/EICundinamarca](#) [@CundinamarcaGob](#)  
[www.inmobiliariacundinamarca.gov.co](http://www.inmobiliariacundinamarca.gov.co)

**NOTA 1:** De acuerdo a lo establecido por los Decretos 1420/1998 y 422/2000, expedidos por el Ministerio de Hacienda y Crédito Público y Ministerio de Desarrollo Económico, el presente avalúo comercial tiene una vigencia de un (1) año, contado desde la fecha de su expedición. Siempre y cuando las condiciones físicas del inmueble avaluado no sufran cambios significativos, así como tampoco se presenten variaciones representativas de las condiciones del mercado inmobiliario comparable.

**NOTA 2:** El presente avalúo comercial no determina si las construcciones edificadas al interior del predio objeto de valuación, cumplen con el lleno de los requisitos legales de que trata el Artículo 30 del Decreto 1420 de 1998. Igualmente, atendiendo la jurisprudencia existente en especial lo contenido en el pronunciamiento del Tribunal Administrativo de Cundinamarca, quien determina que una vez se supere el plazo para imponer sanciones administrativas, será justo el reconocimiento de las indemnizaciones sobre la totalidad de las edificaciones cuenten o no con licencia.

## **ANEXOS:**

- LUCRO CESANTE Y DAÑO EMERGENTE
- TABLA DE MERCADO INMOBILIARIO
- ANÁLISIS DE PRECIOS UNITARIOS
- REGISTRO FOTOGRÁFICO



CO - SC-CER 596851



Empresa Inmobiliaria y de Servicios Logísticos de Cundinamarca  
Sede Administrativa Calle 26 51-53. Torre Beneficencia Piso 3.  
Bogotá, D.C. Tel. 749 1535 - 749 1538 - 749 15341

 /EICundinamarca  @CundinamarcaGob  
[www.inmobiliariacundinamarca.gov.co](http://www.inmobiliariacundinamarca.gov.co)

**ANEXO LUCRO CESANTE Y DAÑO EMERGENTE  
RESOLUCIÓN 898 DE 2014  
RESOLUCIÓN 1044 DE 2014**

KR 4 6 06. BARRIO EL ALTICO. 6 SAN HUMBERTO. SOACHA. SECTOR SUROCCIDENTAL  
CUNDINAMARCA. COLOMBIA

<b>1. DAÑO EMERGENTE</b>	
<b>ÍTEM</b>	<b>SUBTOTAL</b>
1.1 Notariado y Registro	\$4.224.605
1.2 Desmonte, embalaje, traslado y montaje de bienes muebles	\$0
1.3 Desconexión de Servicios Públicos	\$585.330
1.4 Arrendamiento y/o almacenamiento Provisional	\$0
1.5 Impuesto Predial	\$0
1.6 Adecuación de áreas remanentes	\$0
1.7 Perjuicios derivados de la terminación de contratos	\$0
<b>TOTAL AVALÚO DAÑO EMERGENTE</b>	<b>\$4.809.935</b>
<b>2. LUCRO CESANTE</b>	
2.1 Perdida por utilidad por renta (Arrendamiento)	\$19.605.960
2.2 Perdida de utilidad por otras actividades económicas	\$0
<b>TOTAL AVALÚO LUCRO CESANTE</b>	<b>\$19.605.960</b>
<b>3. TOTAL INDEMNIZACIÓN</b>	<b>\$24.415.895</b>

**VALOR EN LETRAS: VEINTICUATRO MILLONES CUATROCIENTOS QUINCE MIL OCHOCIENTOS NOVENTA Y CINCO PESOS (M/CTE)**

**NOTA:** La EMPRESA INMOBILIARIA Y DE SERVICIOS LOGÍSTICOS DE CUNDINAMARCA deja constancia que la fuente de la información corresponde a los documentos aportados por el Propietario del inmueble, por lo tanto, no se hace responsable de la veracidad y contenido de estos frente a la realidad.

Atentamente,



**ING. JORGE ELIECER GAITÁN TORRES**

Mat. Prof. 25222-63994 C.N.D.

Registro Abierto de Avaluadores RAA: AVAL-79548029.  
Ley 1673/2013. Corporación Autorregulador Nacional  
de Avaluadores - ANA

**DR. ELIECER HURTADO OCHOA**

Subgerente

EMPRESA INMOBILIARIA Y DE SERVICIOS LOGÍSTICOS  
DE CUNDINAMARCA

Bogotá D.C., 10 de agosto de 2020



CO - SC-CER 596851



Empresa Inmobiliaria y de Servicios Logísticos de Cundinamarca  
Sede Administrativa Calle 26 51-53. Torre Beneficencia Piso 3.  
Bogotá, D.C. Tel. 749 1535 - 749 1538 - 749 15341

 /ElCundinamarca  @CundinamarcaGob  
[www.inmobiliariacundinamarquesa.gov.co](http://www.inmobiliariacundinamarquesa.gov.co)

## 1. DAÑO EMERGENTE

### 1.1. CÁLCULO NOTARIADO Y REGISTRO

Corresponde a los pagos que tiene que hacer el propietario para asumir los costos de notariado y registro inherentes a la negociación.

ESCRITURACIÓN			
VALOR COMERCIAL DEL INMUEBLE			\$267.959.140
ITEM	Cantidad	Valor Unitario	Subtotal
Retención en la Fuente (1%)	1	Ver Nota 1	-
Gastos Acto de Compraventa	1	Ver Nota 2	\$824.347
Copias (3 Copias de 50)	150	\$3.800	\$570.000
IVA Gastos actos de compraventa y Copias (19%)	1	19%	\$264.926
Recaudos a terceros		0,034 SMLMV	\$29.800
<b><sup>1</sup>Total Gastos de Escrituración</b>			<b>\$1.689.073</b>
REGISTRO			
ITEM	Cantidad	Valor Unitario	Subtotal
Gastos Registro	1	8,61X1.000	\$2.307.128
Certificado de Tradición y Libertad	1	\$16.800	\$16.800
Gastos de sistematización 2%		2%	\$46.143
Total Gastos Registro			\$2.370.071
<b><sup>2</sup>Total Gastos Registro correspondiente al propietario</b>			<b>\$1.185.036</b>
IMPUESTO DE REGISTRO (BENEFICENCIA)			
ITEM	Cantidad	Valor Unitario	Subtotal
Gastos Impuesto de Registro (Beneficencia) (1%)	1	1%	\$2.679.591
Costos administrativos (Boleta)	1	\$21.400	\$21.400
Total Gastos Impuesto de Registro (Beneficencia)			\$2.700.991
<b><sup>3</sup>Total Gastos Impuesto de Registro (Beneficencia) correspondiente al propietario</b>			<b>\$1.350.496</b>
<b>TOTAL GASTOS NOTARIADO Y REGISTRO</b>			<b>\$4.224.605</b>

**Fuente:** Cálculos realizados conforme a consultas notariales y tarifas establecidas en la Resolución 6610/2019, Resolución 6713/2019 y Resolución 1299/2020.

**Nota 1:** No se incluye gastos de Retención en la Fuente conforme lo establecido en el Artículo 61 parágrafo 3 y Artículo 67 parágrafo 2 de la Ley 388 de 1997. El cálculo de gastos de Notariado, Registro y Beneficencia se hacen únicamente sobre el valor del bien objeto de enajenación - Resolución IGAC 0898/2014.

**Nota 2:** El cálculo de Gastos Acto de Compraventa, corresponde a la tarifa establecida para Actuaciones Notariales - Actos con cuantía (Art. 2 literal b. Resolución 1299 de 2020): 1. Para cuantías iguales o

<sup>1</sup> Artículo 39. Resolución 1299/2020 "Por la cual se actualizan las tarifas de los derechos por concepto del ejercicio de la función notarial".

<sup>2</sup> Artículo 22. Resolución 6610/2019 "Por la cual se fijan tarifas por concepto del ejercicio de la función registral".

<sup>3</sup> Artículo 187. Ley 1607/2012 "Por la cual se expiden normas en materia tributaria y se dictan otras disposiciones".



CO - SC-CER 596851



Empresa Inmobiliaria y de Servicios Logísticos de Cundinamarca  
Sede Administrativa Calle 26 51-53. Torre Beneficencia Piso 3.  
Bogotá, D.C. Tel. 749 1535 - 749 1538 - 749 15341

[f/EICundinamarca](#) [@CundinamarcaGob](#)  
[www.inmobiliariacundinamarquesa.gov.co](http://www.inmobiliariacundinamarquesa.gov.co)



inferiores a \$176.800 se establece un monto de \$21.000. 2. A las sumas que exceden el valor antes señalado (es decir, valor comercial del inmueble menos \$176.800), se le aplica la tarifa única del 3 x 1000. El Gasto Acto de Compraventa corresponde a la sumatoria de los numerales 1 y 2.

### 1.2. CÁLCULOS GASTOS DE DESMONTE, EMBALAJE, TRASLADO Y MONTAJE

Se refiere a los costos en que incurrirán los beneficiarios para efectos de trasladar los muebles de su propiedad, ubicados en el inmueble objeto de adquisición a otro lugar.

**Nota:** Conforme a la información suministrada, este ítem no aplica.

### 1.3. CÁLCULOS GASTOS DESCONEXIÓN SERVICIOS PÚBLICOS

Corresponde a las tarifas por la desconexión, cancelación definitiva o traslado de cada servicio público domiciliario, existente en el respectivo inmueble objeto de adquisición.

SERVICIO PÚBLICO	DESCRIPCIÓN	CANTIDAD	VALOR UNITARIO	SUBTOTAL
Energía	Desconexión de energía – No Residencial	1	\$202.209	\$202.209
Acueducto	Desconexión Acueducto	1	\$207.730	\$207.730
Gas Natural	Desconexión Gas Natural	1	\$175.391	\$175.391
<b>TOTAL GASTOS DESCONEXIÓN SERVICIOS PÚBLICOS</b>				<b>\$585.330</b>

**Fuente:** Consulta a entidades prestadoras de los servicios públicos.

**Nota:** El gasto de desconexión del servicio de acueducto incluye el costo de corte especial del servicio (\$151.830) y suministro e instalación de tapón macho (\$55.900) (Ver Resolución 0303 del 02 de abril de 2019).

### 1.4. CÁLCULOS ARRENDAMIENTO Y/O ALMACENAMIENTO PROVISIONAL

Cuando por las condiciones especiales o plazos para la entrega del inmueble a la entidad adquiriente y/o la forma de pago que se defina en la oferta de compra, hagan necesario disponer del sitio para el traslado provisional.

**Nota:** Conforme a la información suministrada, este ítem no aplica.

### 1.5. IMPUESTO PREDIAL

Este concepto se reconocerá de forma exclusiva para la adquisición total de predios y de forma proporcional de acuerdo con el trimestre que se elabore el avalúo.

**Nota:** De conformidad con el anexo 1, ítem "3.5. Factor por Reembolso del Impuesto Predial" de la Resolución 028 de 2020 "POR LA CUAL SE MODIFICA Y ADICIONA A LA RESOLUCIÓN 040 DE 2019 – POR MEDIO DE LA CUAL SE ADOPTA LA POLÍTICA DE REASENTAMIENTO Y GESTIÓN SOCIAL PARA EL PROYECTO EXTENSIÓN DE LA TRONCAL NQS DEL SISTEMA INTEGRADO DE TRANSPORTE MASIVO DE BOGOTÁ D.C. EN



CO - SC-CER-596851



Empresa Inmobiliaria y de Servicios Logísticos de Cundinamarca  
Sede Administrativa Calle 26 51-53. Torre Beneficencia Piso 3.  
Bogotá, D.C. Tel. 749 1535 - 749 1538 - 749 15341

[f/EICundinamarca](#) [@CundinamarcaGob](#)  
[www.inmobiliariacundinamarquesa.gov.co](http://www.inmobiliariacundinamarquesa.gov.co)

EL MUNICIPIO DE SOACHA FASES II Y III” y el oficio de Referencia: “Lineamientos para la elaboración de las indemnizaciones de perjuicios derivados de la terminación de contratos e impuesto predial – Avalúos – Proyecto Extensión de la Troncal NQS del Sistema Integrado de Transporte Masivo de Bogotá D.C. en el municipio de Soacha fases II y III”, de fecha 03 de diciembre de 2019 con N° de Radicado 500 EFR, este ítem será incluido en la liquidación de los factores de reconocimientos económicos para la Unidad Social Propietario y calculado de acuerdo al trimestre de la entrega del inmueble.

### 1.6. ADECUACIÓN ÁREAS REMANENTES

Habrà lugar a su reconocimiento en los casos de adquisición parcial de inmuebles, y corresponde a las adecuaciones de áreas construida remanentes que no se hayan tenido en cuenta en la valoración comercial de terreno.

**Nota:** En el inmueble no se requiere de este concepto al tratarse de adquisición total.

### 1.7. PERJUICIOS DERIVADOS DE LA TERMINACIÓN DE CONTRATOS

Corresponde a las erogaciones de dinero que hará el beneficiario a favor de terceros, por cuenta de las sanciones o indemnizaciones por terminación anticipada de contratos.

**Nota:** De conformidad con el oficio de Referencia: “Lineamientos para la elaboración de las indemnizaciones de perjuicios derivados de la terminación de contratos e impuesto predial – Avalúos – Proyecto Extensión de la Troncal NQS del Sistema Integrado de Transporte Masivo de Bogotá D.C. en el municipio de Soacha fases II y III”, de fecha 03 de diciembre de 2019 con N° de Radicado 500 EFR, este ítem será incluido en la liquidación de los factores económicos de la “Relocalización de arrendatarios” de la unidad social en caso de aplicar.

## 2. LUCRO CESANTE

### 2.1. PERDIDA DE UTILIDAD POR CONTRATOS QUE DEPENDEN DEL INMUEBLE OBJETO DE ADQUISICIÓN

Este concepto corresponde a las utilidades dejadas de percibir por los beneficiarios, derivados de contratos, tales como arrendamiento, sobre parte o la totalidad del inmueble.

INGRESOS			
DESCRIPCIÓN	CANON MENSUAL ARRENDAMIENTO	N° MESES	SUBTOTAL
Arrendamiento de vivienda urbana. Fuente: Contrato de arrendamiento de vivienda urbana VV-07794651 celebrado entre SALVADOR MEDINA en su calidad de arrendador y EDUAR PRADA en su calidad de arrendatario, el día 01 de enero de 2015.	\$1.258.730	6	\$7.552.380



CO - SC - CER 596851



Empresa Inmobiliaria y de Servicios Logísticos de Cundinamarca  
Sede Administrativa Calle 26 51-53. Torre Beneficencia Piso 3.  
Bogotá, D.C. Tel. 749 1535 - 749 1538 - 749 15341

[f/EICundinamarca](#) [@CundinamarcaGob](#)  
[www.inmobiliariacundinamarquesa.gov.co](http://www.inmobiliariacundinamarquesa.gov.co)

INGRESOS			
DESCRIPCIÓN	CANON MENSUAL ARRENDAMIENTO	Nº MESES	SUBTOTAL
Arrendamiento de local comercial. Fuente: Contrato de arrendamiento de local comercial LC-05469624 celebrado entre SALVADOR MEDINA en su calidad de arrendador y EDUAR PRADA en su calidad de arrendatario, el día 01 de enero de 2015.	\$2.500.000	6	\$15.000.000
<b>SUBTOTAL INGRESOS A 6 MESES</b>			<b>\$22.552.380</b>
EGRESOS			
DESCRIPCIÓN	VALOR DIARIO	Nº DÍAS	SUBTOTAL
Impuesto predial.	\$1.233	180	\$221.940
Servicios públicos. (Ver Nota 2)	\$15.136	180	\$2.724.480
<b>SUBTOTAL EGRESOS A 6 MESES</b>			<b>\$2.946.420</b>
<b>TOTAL PERDIDA DE UTILIDAD POR RENTA</b>			<b>\$19.605.960</b>

**Fuente:** Factura de cobro No. 8351170 del impuesto predial unificado, periodo facturado 2020 y contratos de arrendamiento.

**Nota 1:** El canon mensual de arrendamiento considerado en el presente cálculo para el espacio ocupado por el señor EDUAR PRADA en su calidad de arrendatario, corresponde al valor que figura en el contrato de arrendamiento suministrado por el beneficiario, indicando que éste no presenta información concreta acerca del aumento del mismo y a su vez no fue aportada documentación adicional que validará el valor actual pagado, en caso de haber sido incrementado el valor inicialmente pactado.

**Nota 2:** Se debe indicar que los valores de los cánones de arrendamiento incluyen el valor de los servicios públicos, razón por la cual se procede a estimar los costos mensuales en que el beneficiario debe incurrir al recibir dicho ingreso; así las cosas, se tiene:

SERVICIO PUBLICO	VALOR A PAGAR MENSUAL	FUENTE
GAS NATURAL	\$ 172.550	Factura N° A207931416
ENERGIA	\$ 182.112	Factura N° 594574369-2
ACUEDUCTO	\$ 99.425	Factura N° 41023125713
<b>TOTAL</b>	<b>\$ 454.087</b>	

## 2.2. PERDIDA DE UTILIDAD POR OTRAS ACTIVIDADES ECONÓMICAS

Este concepto tendrá lugar en los casos en que el beneficiario realice en el inmueble una actividad económica diferente a la enunciada anteriormente de renta.

**Nota:** Conforme a la información suministrada, este ítem no aplica.



CO - SC-CER-596851



Empresa Inmobiliaria y de Servicios Logísticos de Cundinamarca  
Sede Administrativa Calle 26 51-53. Torre Beneficencia Piso 3.  
Bogotá, D.C. Tel. 749 1535 - 749 1538 - 749 15341

[f/EICundinamarca](#) [@CundinamarcaGob](#)  
[www.inmobiliariacundinamarquesa.gov.co](http://www.inmobiliariacundinamarquesa.gov.co)

TABLA 01. INMUEBLES EL ALTICO

ID	TIPO	DIRECCION SECTOR	FUENTE	DISP	DESCRIPCION GENERAL	AREA TERRENO M2	AREA CONST M2	VALOR PEDIDO	NEG	VALOR FINAL	V/M2 CONST	V/M2 TERRENO
1	CASA	CALLE 6 # 3C - 34	VICTOR 3012653529 3167750263	MED	INMUEBLE CON 2 CONSTRUCCIONES, UNA CONSTRUIDA HACE APROXIMADAMENTE 50 AÑOS QUE CONSTA DE DOS LOCALES (CONSTRUCCION EN ALTO ESTADO DE DETERIORO), OTRA DE APROXIMADAMENTE 20 AÑOS LA CUAL CONSTA DE 4 HABITACIONES, 2 BAÑOS, SALA COMEDOR, COCINA (TIENE PLACA). EL INMUEBLE CUENTA DOS ENTRADAS EN CADA UNA DE LAS VIAS, POSEE UN AREA DE PATIO DE APROXIMADAMENTE 220 M2. MANIFIESTA QUE CON LAS OBRAS DE TRANSMILENIO EL INMUEBLE QUEDARA CON FRENTE A LA AUTOPISTA.	500,00	280,00	\$ 850.000.000	7,00%	\$ 790.500.000	\$ 280.000	\$ 1.424.200
2	CASA	CALLE 4 # 5	CARLOS 3152494542	MED	CASA DE DOS PISOS EN REGULAR ESTADO DE CONSERVACION CUENTA CON DOS LOCALES Y APARTAMENTOS Y DOS PATIOS. YA NO SE ENCUENTRA A LA VENTA POR EFECTOS DEL PROYECTO VIAL.	152,00	219,00	\$ 500.000.000	15,00%	\$ 425.000.000	\$ 620.000	\$ 1.902.763
3	BODEGA	CARRERA 4 6-49	DAVID LEON 3114583341 3224394802	MED	BODEGA CON BAÑO, CUARTOS PARA ALMACENAJE Y 1 LOCAL CON PISOS EN BALDOSA. CON TODOS LOS SERVICIOS	114,00	114,00	\$ 350.000.000	11,00%	\$ 311.500.000	\$ 990.000	\$ 1.742.456
4	CASA	AUTOPISTA SUR # 5-54	3107670997 DAVID CORTES	MED	CASA DE TRES PISOS DISTRIBUIDA EN EL PRIMER PISO EN LOCAL CON BAÑO, EN EL SEGUNDO PISO EN APARTAMENTO, EN EL TERCER PISO EN UN SALÓN, APARTAMENTO EN PISOS DE CERÁMICA, MADERA, VINILO Y BALDOSA. CON TODOS LOS SERVICIOS. TODA LA CASA RENTA APROXIMADAMENTE \$2.000.000 MENSUALES.	133,00	375,00	\$ 320.000.000	5,00%	\$ 304.000.000	\$ 280.000	\$ 1.496.241
5	BODEGA	CARRERA 3 1-72	3103239793 HUMBERTO	MED	LOTE CON LUZ TRIFÁSICA, CUENTA CON ADECUACIONES: PISO EN CONCRETO, MURO PERIMETRAL DE 4 METROS DE ALTURA PAÑETADO, SOLO HACE FALTA LA CUBIERTA. YA CUENTA CON CIMENTACION.	168,00	168,00	\$ 250.000.000	5,00%	\$ 237.500.000	\$ 400.000	\$ 1.013.690
6	CASA LOTE	CARRERA 3 1-114	3124693218. ALEX ANGULO	MED	LOTE CON LUZ TRIFÁSICA, ACUEDUCTO Y GAS NATURAL. CONSTRUCCION DE VIVIENDA.	368,00	134,00	\$ 500.000.000	6,00%	\$ 470.000.000	\$ 350.000	\$ 1.149.728

TABLA 01A. INMUEBLES EL ALTICO INTERIOR

ID	TIPO	DIRECCION SECTOR	FUENTE	DISP	DESCRIPCION GENERAL	AREA TERRENO M2	AREA CONST M2	VALOR PEDIDO	NEG	VALOR FINAL	V/M2 CONST	V/M2 TERRENO
5	BODEGA	CARRERA 3 1-72	3103239793 HUMBERTO	MED	LOTE CON LUZ TRIFÁSICA, CUENTA CON ADECUACIONES: PISO EN CONCRETO, MURO PERIMETRAL DE 4 METROS DE ALTURA PAÑETADO, SOLO HACE FALTA LA CUBIERTA. YA CUENTA CON CIMENTACION.	168,00	168,00	\$ 250.000.000	5,00%	\$ 237.500.000	\$ 400.000	\$ 1.013.690
6	CASA LOTE	CARRERA 3 1-114	3124693218. ALEX ANGULO	MED	LOTE CON LUZ TRIFÁSICA, ACUEDUCTO Y GAS NATURAL. CONSTRUCCION DE VIVIENDA.	368,00	134,00	\$ 500.000.000	6,00%	\$ 470.000.000	\$ 350.000	\$ 1.149.728

TABLA 01B. INMUEBLES EL ALTICO - CORREDOR COMERCIAL

ID	TIPO	DIRECCION SECTOR	FUENTE	DISP	DESCRIPCION GENERAL	AREA TERRENO M2	AREA CONST M2	VALOR PEDIDO	NEG	VALOR FINAL	V/M2 CONST	V/M2 TERRENO
2	CASA	CALLE 4 # 5	CARLOS 3152494542	MED	CASA DE DOS PISOS EN REGULAR ESTADO DE CONSERVACION CUENTA CON DOS LOCALES Y APARTAMENTOS Y DOS PATIOS. YA NO SE ENCUENTRA A LA VENTA POR EFECTOS DEL PROYECTO VIAL.	152,00	219,00	\$ 500.000.000	15,00%	\$ 425.000.000	\$ 620.000	\$ 1.902.763
3	BODEGA	CARRERA 4 6-49	DAVID LEON 3114583341 3224394802	MED	BODEGA CON BAÑO, CUARTOS PARA ALMACENAJE Y 1 LOCAL CON PISOS EN BALDOSA. CON TODOS LOS SERVICIOS	114,00	114,00	\$ 350.000.000	11,00%	\$ 311.500.000	\$ 990.000	\$ 1.742.456
4	CASA	AUTOPISTA SUR # 5-54	3107670997 DAVID CORTES	MED	CASA DE TRES PISOS DISTRIBUIDA EN EL PRIMER PISO EN LOCAL CON BAÑO, EN EL SEGUNDO PISO EN APARTAMENTO, EN EL TERCER PISO EN UN SALÓN, APARTAMENTO EN PISOS DE CERÁMICA, MADERA, VINILO Y BALDOSA. CON TODOS LOS SERVICIOS. TODA LA CASA RENTA APROXIMADAMENTE \$2.000.000 MENSUALES.	133,00	375,00	\$ 320.000.000	5,00%	\$ 304.000.000	\$ 280.000	\$ 1.496.241
1	CASA	CALLE 6 # 3C - 34	VICTOR 3012653529 3167750263	MED	INMUEBLE CON 2 CONSTRUCCIONES, UNA CONSTRUIDA HACE APROXIMADAMENTE 50 AÑOS QUE CONSTA DE DOS LOCALES (CONSTRUCCION EN ALTO ESTADO DE DETERIORO), OTRA DE APROXIMADAMENTE 20 AÑOS LA CUAL CONSTA DE 4 HABITACIONES, 2 BAÑOS, SALA COMEDOR, COCINA (TIENE PLACA). EL INMUEBLE CUENTA DOS ENTRADAS EN CADA UNA DE LAS VIAS, POSEE UN AREA DE PATIO DE APROXIMADAMENTE 220 M2. MANIFIESTA QUE CON LAS OBRAS DE TRANSMILENIO EL INMUEBLE QUEDARA CON FRENTE A LA AUTOPISTA.	500,00	280,00	\$ 850.000.000	7,00%	\$ 790.500.000	\$ 280.000	\$ 1.424.200

PROMEDIO	\$ 1.641.415
DESVIACION ESTANDAR	204768,5768
COEFICIENTE DE VARIACION	12,48%
LIMITE INFERIOR	\$ 1.846.184
LIMITE SUPERIOR	\$ 1.436.646

**TABLA 02. MERCADO CARRERA 4 COSTADO SUR (SENTIDO SOACHA - BOGOTA)**

OF	TIPO	DIRECCION SECTOR	FUENTE	DISP	DESCRIPCION GENERAL	AREA TERRENO M2	AREA CONST M2	VALOR PEDIDO	VALOR PEDIDO ENE 2020	INCREMENTO	NEG	VALOR FINAL	V/M2 CONST	V/M2 TERRENO
1	CASA COMERCIAL	AUTOPISTA DEL SUR CON CALLE 25	3004286468 ALICIA DE GOMEZ	ESQ	CASA DE TRES PISOS, CON BODEGA, CUENTA CON 7 ALCOBAS, 2 SALAS, 2 COCINAS, PATIO, DOS LOCALES COMERCIALES UN SALON Y TERRAZA, 4 BAÑOS Y 14 AÑOS DE CONSTRUIDA	254,20	600,00	\$ 1.250.000.000	\$ 1.300.000.000	4,00%	12,00%	\$ 1.100.000.000	\$ 770.000	\$ 2.509.835
2	CASA COMERCIAL	KR 4 - 12 50	JUAN HERNANDEZ. 3634551441	MED	CONSTRUCCION DE CUATRO NIVELES. UN PRIMER NIVEL CON LOCAL CON RENTA ACTUAL DE 8 MILLONES. PISOS SUPERIORES ESPACIOS COMERCIALES	210,00	800,00	\$ 1.200.000.000	\$ 1.500.000.000	25,00%	4,50%	\$ 1.146.000.000	\$ 740.000	\$ 2.638.095
4	CASA COMERCIAL	PARALELA AUTOPISTA SUR CON CALLE 25	3507434408 NICOLAS LONDOÑO	MED	CASA DE DOS PISOS EN REGULAR ESTADO DE CONSERVACION CUENTA CON DOS LOCALES COMERCIALES Y APARTAMENTO	450,00	400,00	\$ 1.800.000.000	\$ 2.000.000.000	11,11%	11,00%	\$ 1.602.000.000	\$ 800.000	\$ 2.848.889
													MEDIA	\$ 2.665.606
													DESVIACION ESTANDAR	\$ 171.193
													COEFICIENTE DE VARIACION	6,42%
													LIMITE SUPERIOR	\$ 2.836.799
													LIMITE INFERIOR	\$ 2.494.413



**TABLA 03. INMUEBLES ALEDAÑOS CARRERA 4**

ID	TIPO	DIRECCION SECTOR	FUENTE	DISP	DESCRIPCION GENERAL	AREA TERRENO M2	AREA CONST M2	VALOR PEDIDO	NEG	VALOR FINAL	V/M2 CONST	V/M2 TERRENO
4	LOTE	CARRERA 3 CON CALLE 20	3108319673 PABLO GONZALES	MED	LOTE CON ENRAMADA SENCILLA- TALLER	160,00	-	\$ 280.000.000	7,00%	\$ 260.400.000	\$ 0	\$ 1.627.500
5	CASA	CARRERA 3A CON CALLE 16	3105779119 JORGE RODRIGUEZ	MED	CASA CON TRES PISOS Y TERRAZA, TODOS ADECUADOS COMO SALONES INDEPENDIENTES	160,00	450,00	\$ 600.000.000	9,00%	\$ 546.000.000	\$ 560.000	\$ 1.837.500
6	EDIFICIO	CARRERA 3 # 24-18	FERNANDO GALINDO, 3208355968-3214919647	MED	CASA DE 4 PISOS, PRIMER PISO UN LOCAL, Y AL FONDO UN APARTAMENTO, CON UNA HABITACION, BAÑO Y COCINA, SEGUNDO PISO DOS APARTAMENTOS, CADA UNO CON DOS HABITACIONES, BAÑO, COCINA Y SALA COMEDOR, PISOS EN BALDOSA BUENOS ACABADOS, 3 PISO, 3HABITACIONES, BAÑO, COCINA Y SALA COMEDOR, 4 PISO ZONA DE LAVADO, Y UN SALON GRANDE, 12 AÑOS DE EDAD.	72,00	270,00	\$ 280.000.000	5,00%	\$ 266.000.000	\$ 550.000	\$ 1.631.944

MEDIA	\$ 1.698.981
DESVIACION ESTANDAR	\$ 119.981
COEFICIENTE DE VARIACION	7,06%

LIMITE SUPERIOR	\$ 1.818.963
LIMITE INFERIOR	\$ 1.579.000

## PRESUPUESTO DE OBRA PARA TM-3M-125 POR EL METODO DE REPOSICIÓN

Capítulo	Descripción	Total capítulo	% en presupuesto
1,00	PRELIMINARES DE OBRA	\$ 1.635.635,06	1,28%
2,00	EXCAVACIÓN Y CIMIENTACIÓN	\$ 8.163.332,84	6,40%
3,00	ESTRUCTURAS DE CONCRETO	\$ 25.791.310,83	20,23%
4,00	MAMPOSTERÍA Y PAÑETES	\$ 19.694.874,76	15,45%
5,00	INSTALACIONES SANITARIAS	\$ 3.370.427,78	2,64%
6,00	INSTALACIONES HIDRÁULICAS	\$ 2.381.618,00	1,87%
7,00	INSTALACIONES ELÉCTRICAS	\$ 11.942.951,00	9,37%
8,00	INSTALACIONES DE GAS Y AIRE ACONDICIONADO	\$ 2.941.034,89	2,31%
9,00	CUBIERTAS	\$ 7.416.712,55	5,82%
10,00	ENCHAPES Y PISOS	\$ 10.874.822,84	8,53%
11,00	ACCESORIOS SANITARIOS Y ESPECIALES	\$ 4.378.662,74	3,43%
12,00	MUEBLES PUERTAS Y CLOSETS EN MADERA	\$ 6.312.648,63	4,95%
13,00	CARPINTERIA METÁLICA	\$ 6.170.251,62	4,84%
14,00	ESPEJOS Y VIDRIOS	\$ 134.438,40	0,11%
15,00	PINTURAS Y ESTUCO	\$ 8.281.354,09	6,50%
16,00	CERRAJERÍA	\$ 1.352.199,30	1,06%
17,00	EXTERIORES	\$ -	0,00%
18,00	ASEO, HERRAMIENTA, MAQUINARIA Y PERSONAL	\$ 6.647.921,53	5,21%
Valor total costo directo		\$ 127.490.196,87	100,00%
Valor metro 2 costo directo		\$ 1.334.836,11	
Valor metro 2 costo indirecto 0%		\$ -	
<b>VALOR METRO 2 COSTO DIRECTO + INDIRECTO</b>		<b>\$ 1.334.836,11</b>	

**PRESUPUESTO DE OBRA PARA TM-3M-125 POR EL METODO DE REPOSICIÓN**

Consecutivo	Actividad	Cantidad	Unidad	Unitario	Materiales y Equipo	Mano de Obra	Valor	Valor capítulo	FUENTE
<b>1</b>	<b>PRELIMINARES DE OBRA</b>						\$	1.635.635,06	TEKHNE 83 CONSTRUADATA 193
1.06	DESCAPOTE A MAQUINA + RETIRO E=0.2M	45,28	m2	\$11.581	\$10.054	\$1.527	\$524.379		0 149-165
1.07	LOCALIZACIÓN TRAZADO Y REPLANTEO	95,51	m2	\$6.911	\$5.082	\$1.829	\$660.070		0 216
1.08	RED AGUA PROVISIONAL	1,00	un	\$199.709	\$121.684	\$78.025	\$199.709		0 149
1.11	REPLANTEO	95,51	m2	\$2.633	\$2.267	\$366	\$251.478		0 149
<b>2</b>	<b>EXCAVACIÓN Y CIMIENTACIÓN</b>						\$	8.163.332,84	TEKHNE 83 CONSTRUADATA 193
2.01	ACERO CORRUGADO FIGURADO 1/4" - 1" 60000 PSI	507,30	kg	\$2.637	\$2.618	\$0	\$1.337.756		0 113
2.02	CONCRETO CICLOPEO - MURO CIERRE	0,80	m3	\$397.137	\$305.692	\$91.445	\$319.683		0 165
2.04	EXCAVACIÓN MANUAL ANCHO0,60CMX1,0M CIMENTOS (ZANJA)	4,83	m3	\$20.119	\$1.830	\$18.289	\$97.171		0 149
2.15	RECEBO COMPACTADO (BASE B-200)	8,60	m3	\$277.243	\$222.376	\$54.867	\$2.383.153		0 149
2.16	RETIRO DE SOBRESANTES	5,80	m3	\$8.779	\$1.463	\$7.316	\$50.881		0 165
2.17	VIGA AMARRE EN CONCRETO	4,83	m3	\$667.494	\$541.483	\$126.011	\$3.223.872		0 165
2.21	ZAPATAS ESTRUCTURA	1,20	m3	\$625.681	\$474.431	\$151.250	\$750.817		0 165
<b>3</b>	<b>ESTRUCTURAS DE CONCRETO</b>						\$	25.791.310,83	TEKHNE 83 CONSTRUADATA 193
3.01	ACERO CORRUGADO FIGURADO 1/4" - 1" 60000 PSI	2185,74	kg	\$2.637	\$2.618	\$0	\$5.763.796		0 113
3.03	COLUMNAS CTO 4000 PSI	6,00	m3	\$671.800	\$487.497	\$188.204	\$4.030.799		0 Unitario
3.05	ESCALERA MACIZA CTO 3000 PSI	1,00	tr	\$941.977	\$495.121	\$446.856	\$941.977		139 0
3.12	PLACA CONTRAPISO E=0,10 CTO 3000 PSI.	45,58	m2	\$83.476	\$51.974	\$31.502	\$3.804.822		140 0
3.27	PLACA ENTREPISO E=0,18 CTO 3000 PSI.	50,23	m2	\$133.415	\$91.203	\$42.213	\$6.701.448		141 + formaleta (\$5.€ 0
3.32	PLACA MACIZA AEREA E=10	50,23	m2	\$87.994	\$76.530	\$11.464	\$4.419.939		193 0
3.36	VIGA DE CIERRE	0,21	m3	\$603.423	\$408.111	\$195.312	\$128.529		228 0
<b>4</b>	<b>MAMPOSTERÍA Y PAÑETES</b>						\$	19.694.874,76	TEKHNE 83 CONSTRUADATA 193
4.05	DINTELES EN BLOQUE	8,00	m	\$29.296	\$11.161	\$18.136	\$234.371		97 0
4.07	ENCHAPE EN PIEDRA (CORALINA)	17,48	m2	\$126.500	\$126.500	\$0	\$2.211.220		0 111
4.09	FILOS Y DILATACIONES	143,82	m	\$7.476	\$4.550	\$2.926	\$1.075.198		0 187
4.16	MURO BLOQUE NO. 4 E= 0,10	40,00	m2	\$31.386	\$22.241	\$9.145	\$1.255.440		0 178
4.17	MURO BLOQUE NO. 5 E= 0,12	80,80	m2	\$32.660	\$23.515	\$9.145	\$2.638.928		0 178
4.19	MURO EN LADRILLO TOLETE E = 0,12	26,00	m2	\$115.969	\$93.108	\$22.861	\$3.015.194		0 179
4.21	MURO SOBRECIMIENTO E=0,25	36,60	m	\$42.433	\$27.735	\$14.699	\$1.553.064		194 0
4.23	PAÑETE LISO IMPERMEABILIZADO	16,00	m2	\$30.809	\$17.641	\$13.168	\$492.944		0 167
4.24	PAÑETE LISO MUROS INTERIOR (MORTERO 1:5)	273,88	m2	\$22.457	\$9.289	\$13.168	\$6.150.523		0 167
4.25	PAÑETE LISO TECHO BAJO PLACA (MORTERO 1:4)	47,76	m2	\$22.364	\$5.904	\$16.460	\$1.067.993		0 167
<b>5</b>	<b>INSTALACIONES SANITARIAS</b>						\$	3.370.427,78	TEKHNE 83 CONSTRUADATA 193
5.01	ACCESORIO DRENAJE 4"	2,00	un	\$12.590	\$10.435	\$2.155	\$25.180		0 209
5.02	ACCESORIO DRENAJE 6"	4,00	un	\$137.604	\$135.449	\$2.155	\$550.416		0 209
5.04	CAJA INSPECCIÓN ,80X80	1,00	un	\$499.455	\$485.189	\$47.551	\$499.455		0 208
5.05	CAJA INSPECCIÓN 60X60	1,00	un	\$349.401	\$338.637	\$36.578	\$349.401		0 208
5.06	EXCAVACIÓN MANUAL. (ZANJA)	1,97	m3	\$26.153	\$2.377	\$23.776	\$51.469		0 222
5.08	PUNTO DE DESAGUE PVC (3" - 4")	2,00	un	\$208.720	\$165.180	\$43.540	\$417.441		96 0
5.10	TUBERÍA DRENAJE 4"	4,00	m	\$122.633	\$110.000	\$12.633	\$490.532		0 209
5.11	TUBERÍA DRENAJE 6"	4,00	m	\$18.896	\$6.613	\$12.283	\$75.584		0 209
5.12	TUBERIA PVC BAJANTE AGUAS LLUVIAS 4"	12,00	m	\$38.488	\$34.177	\$4.311	\$461.856		0 209
5.13	TUBERÍA PVC SANITARIA 2"	9,00	m	\$16.946	\$12.635	\$4.311	\$152.514		0 213
5.14	TUBERÍA PVC SANITARIA 3"	6,00	m	\$19.602	\$15.291	\$4.311	\$117.612		0 138+ 4094 de M de obra
5.15	TUBERIA PVC SANITARIA 4"	6,00	m	\$29.828	\$32.342	\$4.311	\$178.968		0 213
<b>6</b>	<b>INSTALACIONES HIDRÁULICAS</b>						\$	2.381.618,00	TEKHNE 83 CONSTRUADATA 193
6.01	ACOMETIDA PVC 1/2"	1,00	un	\$1.284.430	\$1.284.430	\$0	\$1.284.430		72 0
6.04	PUNTO HIDRÁULICO A.CALIENTE CPVC	6,00	m	\$32.944	\$22.167	\$10.777	\$197.664		0 206
6.05	PUNTO HIDRÁULICO A.FRÍA PVC 1/2"	11,00	un	\$36.897	\$30.431	\$6.466	\$405.867		0 207
6.06	RED DE SUMINISTRO (TUBERÍA) CPVC 1/2"	15,00	m	\$7.873	\$4.640	\$3.233	\$118.095		0 205
6.07	RED DE SUMINISTRO (TUBERÍA) PVCP 1/2"	27,50	m	\$8.652	\$5.419	\$3.233	\$237.930		0 205
6.08	REGISTRO (VÁLVULA DE BOLA) DE 1/2"	2,00	un	\$68.816	\$58.039	\$10.777	\$137.632		0 205
<b>7</b>	<b>INSTALACIONES ELÉCTRICAS</b>						\$	11.942.951,00	TEKHNE 83 CONSTRUADATA 193
7.01	ACCESORIOS DE ACOMETIDA(CALIBRACIONES+INSPECCI+VERIFIC INICIAL)	2,00	gb	\$320.775	\$320.775	\$0	\$641.550		72 0
7.02	ACOMETIDA AÉREA CONDENA	1,00	un	\$1.026.905	\$971.174	\$55.731	\$1.026.905		0 193

**PRESUPUESTO C1**

7,03	ACOMETIDA GENERAL	5,00 m	\$85.051	\$85.051	\$0	\$425.255	72	0
7,04	ACOMETIDA TELÉFONOS	1,00 m	\$69.619	\$59.779	\$10.777	\$69.619	0	202
7,05	ALAMBRE DESNUDO #10	153,00 m	\$3.863	\$3.863	\$0	\$591.039	0	84
7,06	CABLE COBRE AISLADO 12 THW	382,50 m	\$2.434	\$3.477	\$0	\$931.005	0	85
7,07	CABLE TELEFONO /CITOFONO 10 PARES	8,00 m	\$3.094	\$3.094	\$0	\$24.752	48	0
7,08	SALIDA TOMA DOBLE CLÁSICA TUB PVC	4,00 un	\$151.289	\$81.005	\$53.865	\$605.156	0	200
7,09	SALIDA INTERRUPTOR DOBLE PVC (CONMUTABLE)	4,00 un	\$163.247	\$56.470	\$56.040	\$652.988	0	199
7,10	SALIDA LUMINARIA + ROSETA PVC	14,00 un	\$129.647	\$75.762	\$53.885	\$1.815.058	0	199
7,11	SALIDA TELÉFONO PVC + CITOFONO	2,00 un	\$228.110	\$185.002	\$43.108	\$456.220	0	202 + 109
7,12	SALIDA TIMBRE + TIMBRE PVC	1,00 un	\$205.055	\$123.150	\$81.905	\$205.055	0	199
7,13	SALIDA TOMA E INTERRUPTOR CLÁSICA PVC	14,00 un	\$161.597	\$86.530	\$64.662	\$2.262.358	0	201
7,14	SALIDA TOMACORRIENTE BIFASICO PVC	14,00 un	\$139.397	\$79.046	\$60.351	\$1.951.558	0	200
7,15	TABLERO CON PUERTA 12 CIRCUITOS	1,00 un	\$284.433	\$171.927	\$112.506	\$284.433	0	201
<b>8</b>	<b>INSTALACIONES DE GAS Y AIRE ACONDICIONADO</b>					<b>\$ 2.941.034,89</b>	<b>TEKHNE 83</b>	<b>CONSTRUDATA 193</b>
8,01	ACCESORIO ACERO GALVANIZADO 1/2"	2,00 un	\$5.894	\$3.092	\$2.802	\$11.788	0	191
8,02	ACCESORIO COBRE 1/2"	1,00 un	\$4.072	\$1.917	\$2.155	\$4.072	0	192
8,03	ACOMETIDA DE GAS	1,00 un	\$1.324.527	\$1.311.277	\$13.250	\$1.324.527	94	0
8,04	CAJA MEDIDOR DE GAS	1,00 un	\$49.319	\$49.319	\$38.542	\$49.319	0	191
8,05	CONDUCTO DE EVACUACIÓN	1,00 un	\$59.369	\$25.295	\$34.075	\$59.369	94	0
8,06	MANGUERA DE CONEXIÓN FLEXIBLE	4,00 m	\$18.353	\$11.887	\$6.466	\$73.412	0	191
8,07	MEDIDOR DE GAS	1,00 un	\$1.104.724	\$1.071.318	\$33.406	\$1.104.724	94	0
8,08	RED TUBERIA ACERO GALVANIZADO 1/2"	6,00 m	\$12.475	\$10.751	\$1.724	\$74.850	0	191
8,09	RED TUBERIA COBRE 1/2"	4,00 m	\$16.124	\$13.969	\$2.155	\$64.496	0	192
8,10	SALIDAS GAS (ESTUFA Y CALENTADOR PUNTO PRINCIPAL)	3,00 un	\$32.300	\$25.834	\$6.466	\$96.900	0	190
8,11	VÁLVULA DE BOLA GAS 1/2"	3,00 un	\$25.859	\$21.548	\$4.311	\$77.577	0	192
<b>9</b>	<b>CUBIERTAS</b>					<b>\$ 7.416.712,55</b>	<b>TEKHNE 83</b>	<b>CONSTRUDATA 193</b>
9,02	CANAL AGUA LL.	8,20 m	\$68.880	\$50.559	\$18.321	\$564.816	0	168
9,04	CIELO RASO FALSO EN LISTON MACHIHEMBRADO 8CM SENCILLO	50,23 m2	\$36.704	\$25.274	\$11.430	\$1.843.642	0	165
9,08	CIELO RASO FALSO TIPO PANEL (FIBRA) DRY WALL	28,65 m2	\$58.700	\$24.572	\$34.128	\$1.681.931	0	164
9,09	ENTRAMADO CUBIERTA EN MADERA	50,23 m2	\$30.441	\$7.581	\$22.860	\$1.529.051	0	168
9,17	TEJA FIBROCEMENTO	52,74 m2	\$34.077	\$23.104	\$10.973	\$1.797.272	0	168
<b>10</b>	<b>ENCHAPES Y PISOS</b>					<b>\$ 10.874.822,84</b>		
10,01	AFINADO DE PISO MORTERO (ALISTADO) E=.04 MT	59,51 m2	\$20.825	\$18.082	\$2.743	\$1.239.296	0	184
10,05	BOQUILLA PARA CERÁMICA	320,28 m	\$2.798	\$969	\$1.829	\$896.143	0	170
10,07	CERÁMICA MUROS BAÑOS (MEDIANO)	26,56 m2	\$8099	\$5320	\$2779	\$1.011.909,44	202	0
10,11	CERÁMICA MUROS COCINA (SENCILLO)	18,00 m2	\$31.457	\$28.531	\$2.926	\$566.226	0	170
10,14	CERÁMICA MUROS ZONA DE ROPAS (SENCILLO)	6,00 m2	\$31.457	\$28.531	\$2.926	\$188.742	0	170
10,23	LISTÓN MACHIHEMBRADO (MEDIANO)	36,00 m2	\$71.430	\$61.408	\$10.022	\$2.571.477	101	0
10,26	PISO BALDOSIN GRANITO/MARMOL (TABLÓN DE CEMENTO)	49,51 m2	\$76.922	\$55.327	\$21.596	\$3.808.431	102	0
10,29	PISO CERÁMICO COCINA, BAÑO (SENCILLO)	10,00 m2	\$36.364	\$30.877	\$5.487	\$363.640	0	182
10,34	PISO TABLETA DE GRESS	2,56 m2	\$60.279	\$51.134	\$9.145	\$154.314	0	183
10,36	POYO DUCHA	3,00 m	\$24.881	\$20.309	\$4.572	\$74.643	0	180
<b>11</b>	<b>ACCESORIOS SANITARIOS Y ESPECIALES</b>					<b>\$ 4.378.662,74</b>	<b>TEKHNE 83</b>	<b>CONSTRUDATA 193</b>
11,08	COCINA INTEGRAL ESTANDAR (SENCILLO) 1,2 M	1,00 un	\$1.048.600	\$1.048.600	\$0	\$1.048.600	0	83
11,09	DIVISION ALUMINIO PLASTICO BAÑO (SENCILLO)	2,64 m2	\$192.320	\$192.320	\$18.289	\$507.725	0	169
11,14	DUCHA (SENCILLO)	2,00 un	\$94.731	\$83.954	\$10.777	\$189.462	0	214
11,18	GRIFERIA LAVAMANOS (SENCILLO)	2,00 un	\$22.900	\$22.900	\$0	\$45.800	0	77
11,21	GRIFERIA LAVAPLATOS (SENCILLO)	1,00 un	\$52.900	\$52.900	\$0	\$52.900	0	83
11,24	INSTALACIÓN APARATO SANITARIO (NACIONAL)	2,00 un	\$27.109	\$609	\$26.500	\$54.218	95	0
11,27	LAVADERO	1,00 un	\$255.682	\$226.616	\$29.066	\$255.682	0	214
11,28	LAVAMANOS (BUENO)	2,00 un	\$496.206	\$485.429	\$10.777	\$992.412	0	214
11,32	LAVAPLATOS EN ACERO	1,00 un	\$159.500	\$159.500	\$0	\$159.500	0	83
11,33	LLAVE MANGUERA	1,00 un	\$31.466	\$29.311	\$2.155	\$31.466	0	214
11,34	MESON GRANITO	1,08 m	\$381.752	\$381.752	\$0	\$412.292	0	111
11,39	SANITARIO (SENCILLO)	2,00 un	\$314.303	\$314.303	\$10.777	\$628.606	0	214
<b>12</b>	<b>MUEBLES PUERTAS Y CLOSETS EN MADERA</b>					<b>\$ 6.312.648,63</b>	<b>TEKHNE 83</b>	<b>CONSTRUDATA 193</b>
12,01	BARANDA EN MADERA	7,00 m	\$55.272	\$41.556	\$13.716	\$386.904	0	160
12,03	CLOSET EN MADERA (MEDIANO)	9,24 m2	\$228.089	\$17.548	\$210.541	\$2.107.542	0	161
12,06	HOJA PUERTA 0,85 ENTAMBORADA (SENCILLO)	6,00 un	\$195.385	\$183.955	\$11.430	\$1.172.310	0	162
12,10	HOJA PUERTA 0,75 ENTAMBORADA (SENCILLO)	2,00 un	\$169.758	\$158.328	\$11.430	\$339.516	0	162
12,12	MUEBLE BAÑO	2,40 m	\$452.855	\$434.566	\$18.289	\$1.086.852	0	169
12,13	MUEBLE COCINA INF	1,71 m	\$311.874	\$118.707	\$193.167	\$533.305	0	162
12,14	MUEBLE COCINA SUP	1,71 m	\$350.063	\$350.063	\$193.167	\$598.608	0	162

## PRESUPUESTO C1

12,16	PASAMANOS MADERA	7,00 m	\$12.516	\$7.944	\$4.572	\$87.612	0	160
<b>13</b>	<b>CARPINTERIA METÁLICA</b>					\$ 6.170.251,62	TEKHNE 83	CONSTRUDATA 193
13,01	CAJILLAS MEDIDORES	2,00 un	\$79.445	\$79.445	\$47.419	\$158.890	0	195
13,02	INSTALACION CARPINTERIA METALICA	10,00 m2	\$32.028	\$3.488	\$28.539	\$320.275	97	0
13,03	MARCO EN LAMINA PARA PUERTA	10,00 un	\$112.944	\$60.699	\$52.245	\$1.129.440	0	163
13,05	PUERTA PRINCIPAL EN LAMINA CALIBRE 16	2,42 m2	\$198.954	\$129.294	\$69.660	\$481.469	0	163
13,09	VENTANERIA EN ALUMINIO (MEDIANO)	15,32 m2	\$266.330	\$239.605	\$26.725	\$4.080.178	83	0
<b>14</b>	<b>ESPEJOS Y VIDRIOS</b>					\$ 134.438,40	TEKHNE 83	CONSTRUDATA 193
14,01	ESPEJO CRISTAL	2,16 m2	\$62.240	\$53.095	\$9.145	\$134.438	0	169
<b>15</b>	<b>PINTURAS Y ESTUCO</b>					\$ 8.281.354,09	TEKHNE 83	CONSTRUDATA 193
15,01	ANTICORROSIVO SOBRE LAMINA LINEAL	50,00 m	\$7.312	\$1.541	\$5.771	\$365.600	0	181
15,02	ANTICORROSIVO SOBRE LAMINA LLENA	4,84 m2	\$12.839	\$2.816	\$10.023	\$62.141	0	181
15,03	ESMALTE SOBRE LAMINA LINEAL	50,00 m	\$5.829	\$969	\$4.860	\$291.450	0	181
15,04	ESMALTE SOBRE LAMINA LLENA	4,84 m2	\$14.833	\$4.810	\$10.023	\$71.792	0	181
15,05	ESMALTE SOBRE MADERA LINEAL	7,00 m	\$23.508	\$1.425	\$22.083	\$164.559	100	0
15,06	ESMALTE SOBRE MADERA LLENA	25,08 m2	\$18.246	\$4.290	\$13.957	\$457.618	100	0
15,07	ESTUCO Y PINTURA VINILO 3 MANOS INTERIOR	321,64 m2	\$21.354	\$6.168	\$15.186	\$6.868.194	0	181
<b>16</b>	<b>CERRAJERIA</b>					\$ 1.352.199,30	TEKHNE 83	CONSTRUDATA 193
16,01	CERRADURA PARA PUERTAS TIPO ALCOBA	3,00 un	\$163.895	\$149.196	\$14.699	\$491.684	108	0
16,02	CERRADURA PUERTA EXTERIOR / PRINCIPAL	2,00 un	\$56.412	\$42.381	\$14.031	\$112.823	108	0
16,03	CERRADURA PUERTA OFICINA	1,00 un	\$56.442	\$42.411	\$14.031	\$56.442	108	0
16,04	CERRADURA PUERTA PATIO INTERIOR	1,00 un	\$48.256	\$36.230	\$12.026	\$48.256	108	0
16,06	CERRADURAS PARA PUERTAS BAÑOS	2,00 un	\$150.137	\$136.106	\$14.031	\$300.273	108	0
16,07	INSTALACION CERRADURA EXTERNA	2,00 un	\$38.080	\$38.080	\$0	\$76.160	62	0
16,08	INSTALACION CERRADURA INTERNA	7,00 un	\$38.080	\$38.080	\$0	\$266.560	62	0
<b>18</b>	<b>ASEO, HERRAMIENTA, MAQUINARIA Y PERSONAL</b>					\$ 6.647.921,53	TEKHNE 83	CONSTRUDATA 193
18,02	ASEO GENERAL	95,51 m2	\$8.478	\$0	\$8.478	\$809.722	227	0
18,03	AYUDANTE + PRESTACIONES	3,00 mes	\$1.802.970	\$1.802.970	\$0	\$5.408.910	0	47
18,09	RETIRO SOBRAINTES TIERRA (ESCOMBROS)	5,97 m3	\$71.915	\$48.531	\$23.385	\$429.289	118	0

## PRESUPUESTO C1



## PRESUPUESTO DE OBRA PARA TM-3M-125 POR EL METODO DE REPOSICIÓN

Capítulo	Descripción	Total capítulo	% en presupuesto
1,00	PRELIMINARES DE OBRA	\$ 18.194,03	3,14%
2,00	EXCAVACIÓN Y CIMIENTACIÓN	\$ -	0,00%
3,00	ESTRUCTURAS DE CONCRETO	\$ -	0,00%
4,00	MAMPOSTERÍA Y PAÑETES	\$ -	0,00%
5,00	INSTALACIONES SANITARIAS	\$ -	0,00%
6,00	INSTALACIONES HIDRÁULICAS	\$ -	0,00%
7,00	INSTALACIONES ELÉCTRICAS	\$ -	0,00%
8,00	INSTALACIONES DE GAS Y AIRE ACONDICIONADO	\$ -	0,00%
9,00	CUBIERTAS	\$ 502.996,94	86,76%
10,00	ENCHAPES Y PISOS	\$ -	0,00%
11,00	ACCESORIOS SANITARIOS Y ESPECIALES	\$ -	0,00%
12,00	MUEBLES PUERTAS Y CLOSETS EN MADERA	\$ -	0,00%
13,00	CARPINTERIA METÁLICA	\$ -	0,00%
14,00	ESPEJOS Y VIDRIOS	\$ -	0,00%
15,00	PINTURAS Y ESTUCO	\$ -	0,00%
16,00	CERRAJERIA	\$ -	0,00%
17,00	EXTERIORES	\$ -	0,00%
18,00	ASEO, HERRAMIENTA, MAQUINARIA Y PERSONAL	\$ 58.582,15	10,10%
Valor total 2 costo directo		\$ 579.773,12	100,00%
Valor metro 2 costo directo		\$ 83.903,49	
Valor metro 2 costo indirecto 0%		\$ -	
<b>VALOR METRO 2 COSTO DIRECTO + INDIRECTO</b>		<b>\$ 83.903,49</b>	

**PRESUPUESTO DE OBRA PARA TM-3M-125 POR EL METODO DE REPOSICIÓN**

Consecutivo	Actividad	Cantidad	Unidad	Unitario	Materiales y Equipo	Mano de Obra	Valor	Valor capítulo	TEKHNE	83	FUENTE
1	PRELIMINARES DE OBRA							\$	18.194,03		CONSTRUDATA 193
1,11	REPLANTEO	6,91	m2	2633	2267	366	\$	18.194,03		0	149
9	CUBIERTAS							\$	502.996,94	TEKHNE	CONSTRUDATA 193
9,10	ENTRAMADO CUBIERTA EN METAL (CERCHA-PERLÍN)	6,91	m2	35240	26532	8708	\$	243.508,40		0	168
9,17	TEJA TRASLUCIDA	6,91	m2	37552,61	19694,74	17857,87	\$	259.488,54	88		
18	ASEO, HERRAMIENTA, MAQUINARIA Y PERSONAL							\$	58.582,15	TEKHNE	CONSTRUDATA 193
18,02	ASEO GENERAL	6,91	m2	8477,88	0	8477,88	\$	58.582,15		227	0

## PRESUPUESTO DE OBRA PARA TM-3M-125 POR EL METODO DE REPOSICIÓN

Capítulo	Descripción	Total capítulo	% en presupuesto
1,00	PRELIMINARES DE OBRA	\$ 658,25	0,41%
2,00	EXCAVACIÓN Y CIMIENTACIÓN	\$ -	0,00%
3,00	ESTRUCTURAS DE CONCRETO	\$ -	0,00%
4,00	MAMPOSTERÍA Y PAÑETES	\$ 123.675,00	76,15%
5,00	INSTALACIONES SANITARIAS	\$ -	0,00%
6,00	INSTALACIONES HIDRÁULICAS	\$ -	0,00%
7,00	INSTALACIONES ELÉCTRICAS	\$ -	0,00%
8,00	INSTALACIONES DE GAS Y AIRE ACONDICIONADO	\$ -	0,00%
9,00	CUBIERTAS	\$ -	0,00%
10,00	ENCHAPES Y PISOS	\$ -	0,00%
11,00	ACCESORIOS SANITARIOS Y ESPECIALES	\$ -	0,00%
12,00	MUEBLES PUERTAS Y CLOSETS EN MADERA	\$ -	0,00%
13,00	CARPINTERIA METÁLICA	\$ -	0,00%
14,00	ESPEJOS Y VIDRIOS	\$ -	0,00%
15,00	PINTURAS Y ESTUCO	\$ -	0,00%
16,00	CERRAJERIA	\$ -	0,00%
17,00	EXTERIORES	\$ -	0,00%
18,00	ASEO, HERRAMIENTA, MAQUINARIA Y PERSONAL	\$ 38.077,11	23,44%
Valor total costo directo		\$ 162.410,36	100,00%
Valor costo directo		\$ 649.641,42	
Valor costo indirecto 0%		\$ -	
<b>VALOR COSTO DIRECTO + INDIRECTO</b>		<b>\$ 649.641,42</b>	

**PRESUPUESTO DE OBRA PARA TM-3M-125 POR EL METODO DE REPOSICIÓN**

Consecutivo	Actividad	Cantidad	Unidad	Unitario	Materiales y Equipo	Mano de Obra	Valor	Valor capítulo	TEKHNE	83	FUENTE	CONSTRUDATA	193
1	PRELIMINARES DE OBRA							\$	658,25				149
1,11	REPLANTEO	0,25	m2/m	\$2.633	\$2.267	\$366	\$658						
4	MAMPOSTERÍA Y PAÑETES							\$	123.675,00				193
4,19	MURO EN LADRILLO TOLETE E = 0,12	1,00	m2	99038	77327	21711	\$ 99.038,00						199
4,23	PAÑETE LISO IMPERMEABILIZADO	1,00	m2	24637	12131	12506	\$ 24.637,00						187
18	ASEO, HERRAMIENTA, MAQUINARIA Y PERSONAL							\$	38.077,11				193
18,02	ASEO GENERAL	0,25	m2	\$8.478	\$0	\$8.478	\$2.119						227
18,09	RETIRO SOBANTES TIERRA (ESCOMBROS)	0,50	m3	\$71.915	\$48.531	\$23.385	\$35.958						118

## PRESUPUESTO DE OBRA PARA TM-3M-125 POR EL METODO DE REPOSICIÓN

Capítulo	Descripción	Total capítulo	% en presupuesto
1,00	PRELIMINARES DE OBRA	\$ 1.711,45	0,21%
2,00	EXCAVACIÓN Y CIMENTACIÓN	\$ -	0,00%
3,00	ESTRUCTURAS DE CONCRETO	\$ -	0,00%
4,00	MAMPOSTERÍA Y PAÑETES	\$ 108.952,81	13,42%
5,00	INSTALACIONES SANITARIAS	\$ -	0,00%
6,00	INSTALACIONES HIDRÁULICAS	\$ -	0,00%
7,00	INSTALACIONES ELÉCTRICAS	\$ -	0,00%
8,00	INSTALACIONES DE GAS Y AIRE ACONDICIONADO	\$ -	0,00%
9,00	CUBIERTAS	\$ -	0,00%
10,00	ENCHAPES Y PISOS	\$ 659.487,45	81,26%
11,00	ACCESORIOS SANITARIOS Y ESPECIALES	\$ -	0,00%
12,00	MUEBLES PUERTAS Y CLOSETS EN MADERA	\$ -	0,00%
13,00	CARPINTERIA METÁLICA	\$ -	0,00%
14,00	ESPEJOS Y VIDRIOS	\$ -	0,00%
15,00	PINTURAS Y ESTUCO	\$ -	0,00%
16,00	CERRAJERIA	\$ -	0,00%
17,00	EXTERIORES	\$ -	0,00%
18,00	ASEO, HERRAMIENTA, MAQUINARIA Y PERSONAL	\$ 41.468,26	5,11%
Valor total costo directo		\$ 811.619,96	100,00%
Valor costo directo		\$ 1.248.646,10	
Valor costo indirecto 0%		\$ -	
<b>VALOR COSTO DIRECTO + INDIRECTO</b>		<b>\$ 1.248.646,10</b>	



**PRESUPUESTO DE OBRA PARA TM-3M-125 POR EL METODO DE REPOSICIÓN**

Consecutivo	Actividad	Cantidad	Unidad	Unitario	Materiales y Equipo	Mano de Obra	Valor	Valor capitulo	TEKHNE	83	FUENTE	CONSTRUDATA	193
1	PRELIMINARES DE OBRA							\$	1.711,45				149
1,11	REPLANTEO	0,65	m2/m	\$2.633	\$2.267	\$366	\$1.711						
4	MAMPOSTERÍA Y PAÑETES							\$	108.952,81				178
4,17	MURO BLOQUE NO. 5 E= 0,12	1,55	m2	\$32.660	\$23.515	\$9.145	\$50.636						
4,24	PAÑETE LISO MUROS INTERIOR (MORTERO 1:5)	3,10	m2	18807	6301	12506 \$	58.316,75						187
10	ENCHAPES Y PISOS							\$	659.487,45				190
10,05	BOQUILLA PARA CERÁMICA	6,20	m	87292	85555	1737 \$	541.350,07						202
10,07	CERÁMICA MUROS BAÑOS (MEDIANO)	3,10	m2	38099	35320	2779 \$	118.137,38						
18	ASEO, HERRAMIENTA, MAQUINARIA Y PERSONAL							\$	41.468,26				227
18,02	ASEO GENERAL	0,65	m2	\$8.478	\$0	\$8.478	\$5.511						118
18,09	RETIRO SOBRESANTES TIERRA (ESCOMBROS)	0,50	m3	\$71.915	\$48.531	\$23.385	\$35.958						



C1. Fachada



C1. Fachada Calle 6




C1. Local comercial interior



C1. Baño local comercial



C1. Cocina local comercial



C1. Escalera



C1. Cocina apartamento



C1. Baño apartamento



C1. Zona ropas



C1. Sala-comedor



C1. Cubierta



M1. Cubierta exterior



M2. Trampa de grasas



M3. Poceta local comercial



CO - SC-CER 596851



**CUNDINAMARCA**  
"EL DORADO"  
"LA LEYENDA VIVE!"

Empresa Inmobiliaria y de Servicios Logísticos de Cundinamarca Sede  
Administrativa Calle 26 51-53. Torre Beneficencia Piso 3. Bogotá, D.C.  
Tel. 749 15 35 - 749 15 30

[f/EIcundinamarca](#) [@CundinamarcaGov](#)  
[www.inmobiliariacundinamarquesa.gov.co](http://www.inmobiliariacundinamarquesa.gov.co)